Информация о последствиях самовольного размещения нестационарных объектов

По результатам заседания комиссии по вопросам демонтажа самовольных нестационарных объектов на территории города Новосибирска от 15.11.2023 № 34 приняты решения о демонтаже самовольных нестационарных объектов в пределах территорий, представленных на картах – схемах.

В соответствии с действующим Положением о нестационарных объектах на территории города Новосибирска, утвержденным решением Совета депутатов города Новосибирска от 29.04.2015 № 1336 (далее – Положение) в случае повторного выявления в течение календарного года размещения самовольного нестационарного объекта в пределах территории в радиусе 20 м от ранее демонтированного нестационарного объекта, указанной в карте-схеме территории, а также в случае перемещения собственником самовольного нестационарного объекта в пределах территории планируемого демонтажа и (или) внешний вид его, в том числе размер, изменен, администрацией района (округом по районам) города Новосибирска (далее - администрация района) составляется акт о выявлении самовольного нестационарного объекта (далее – акт о выявлении). На основании такого акта о выявлении департамент строительства и архитектуры мэрии города Новосибирска, администрации районов обеспечивают повторный демонтаж самовольного нестационарного объекта без совершения действий, предусмотренных пунктами 6.6 – 6.8 Положения.

Карта-схема территории № 2553

по адресному ориентиру: ул. Станиславского, (29)

на топографическом плане М 1:500

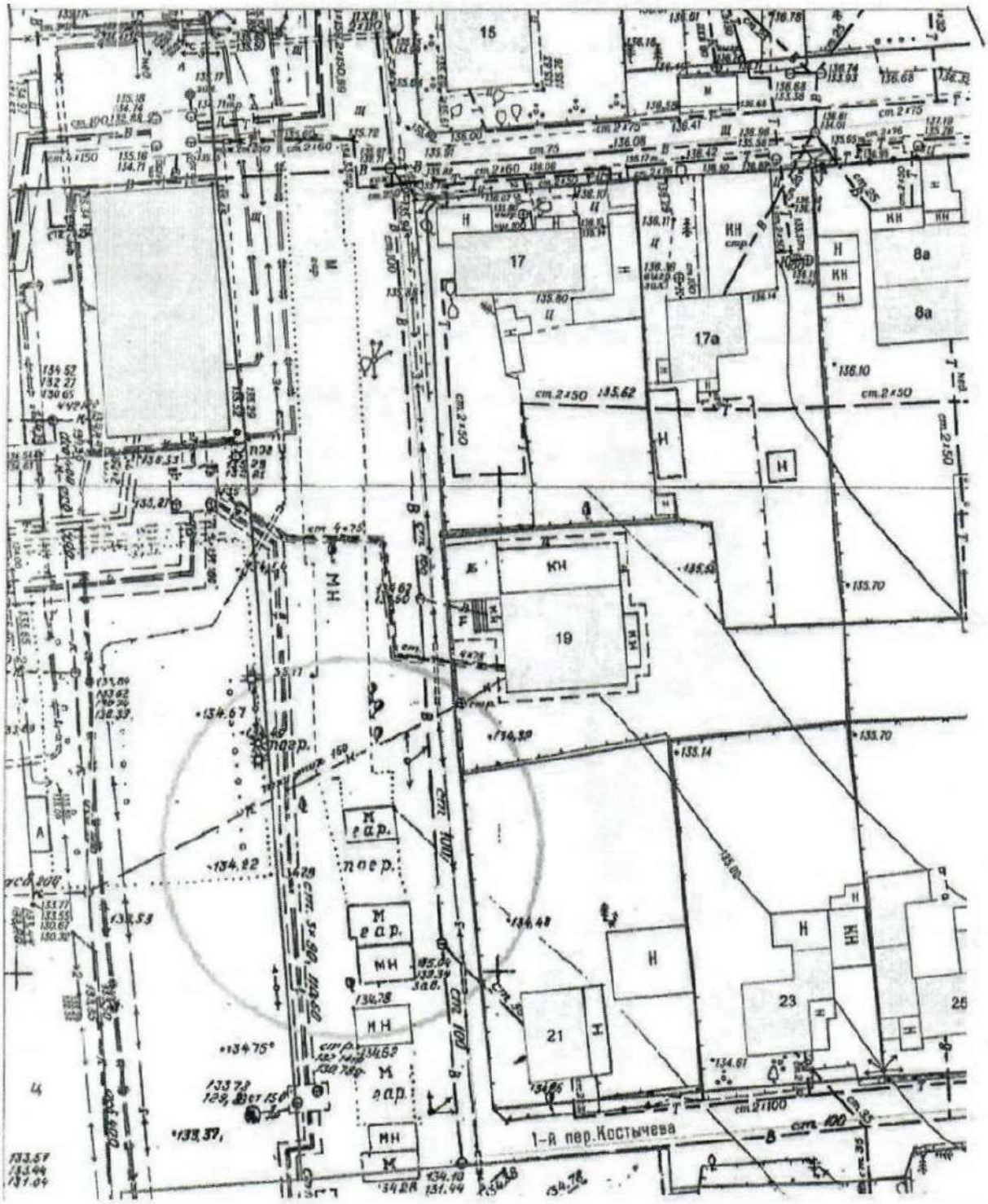

Карта-схема территории № 2554

по адресному ориентиру: ул. Станиславского, (29)

на топографическом плане М 1:500

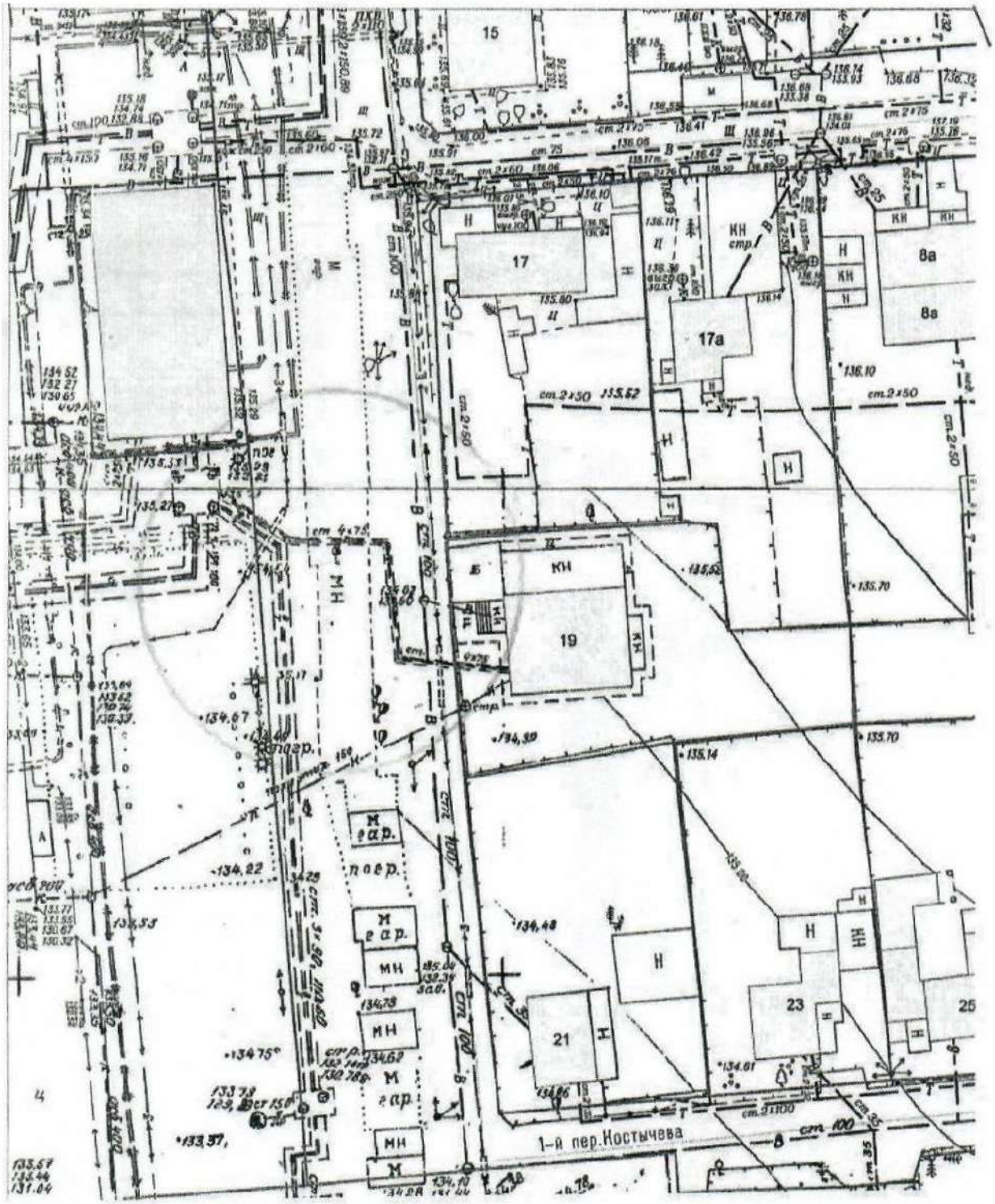

Карта-схема территории № 2555

по адресному ориентиру: ул. Станиславского, (29)

на топографическом плане М 1:500

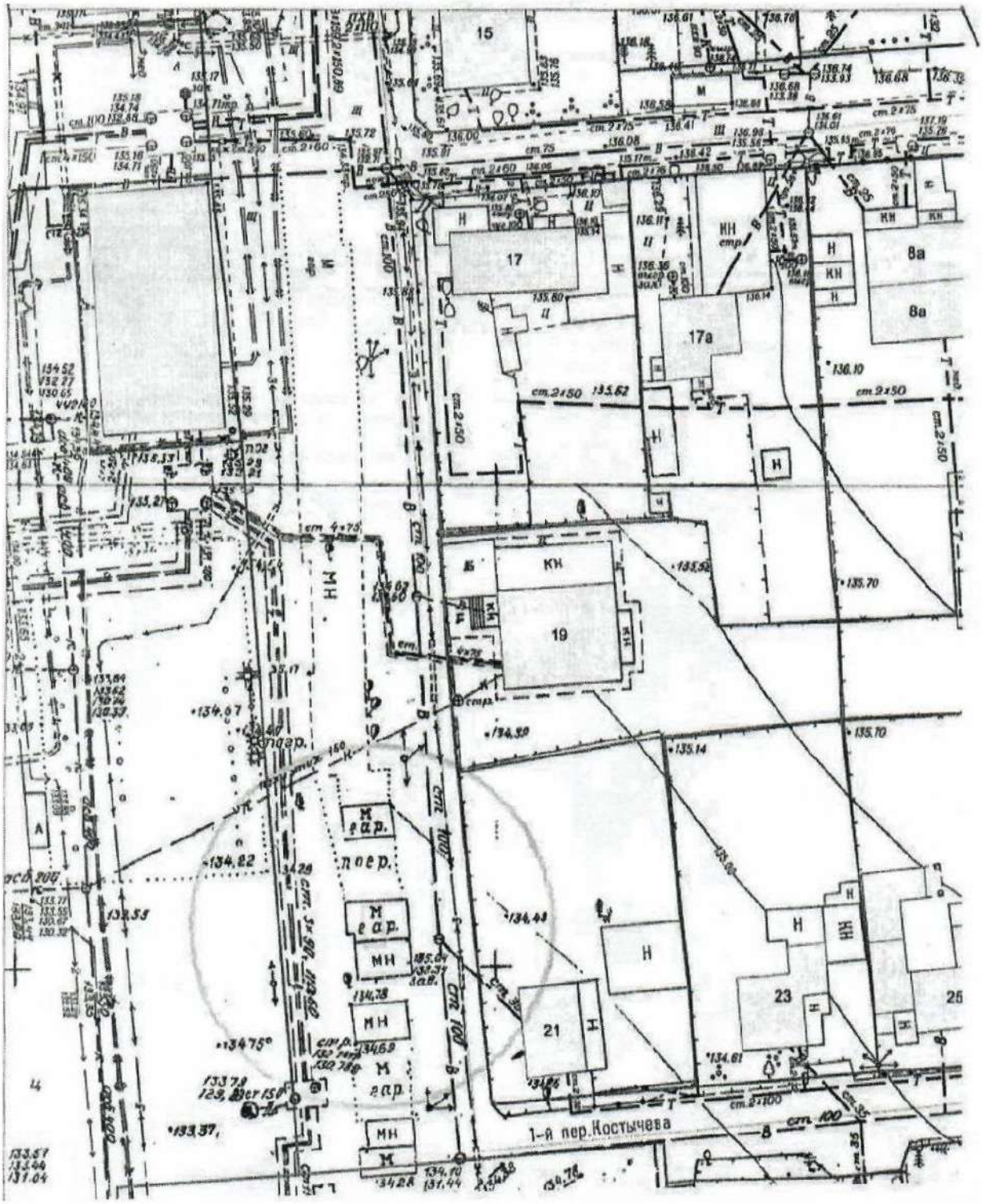

Карта-схема территории № 2556

по адресному ориентиру: ул. Станиславского, (29)

на топографическом плане М 1:500

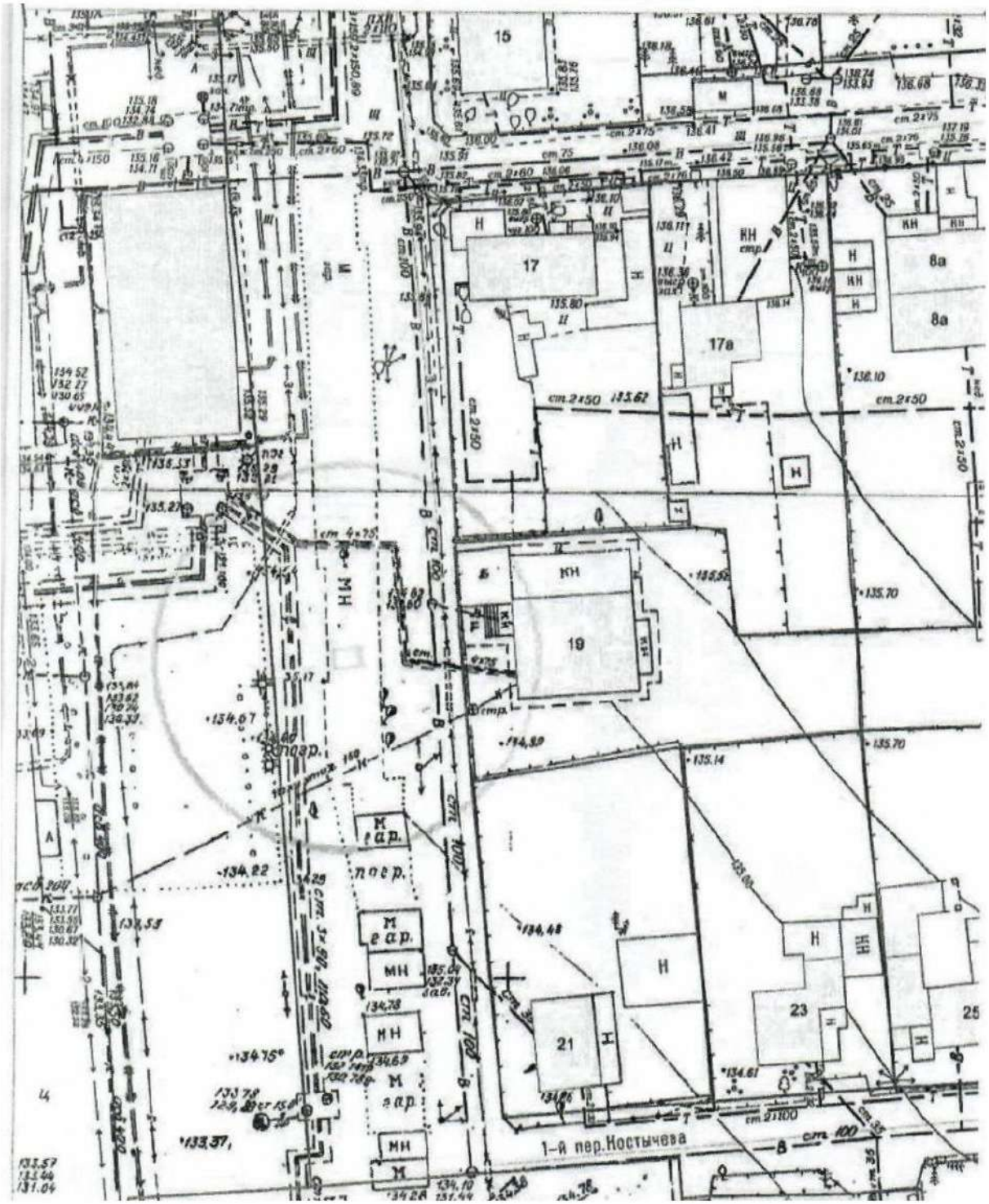

Карта-схема территории № 2557

по адресному ориентиру: ул. Станиславского, (29)

на топографическом плане М 1:500

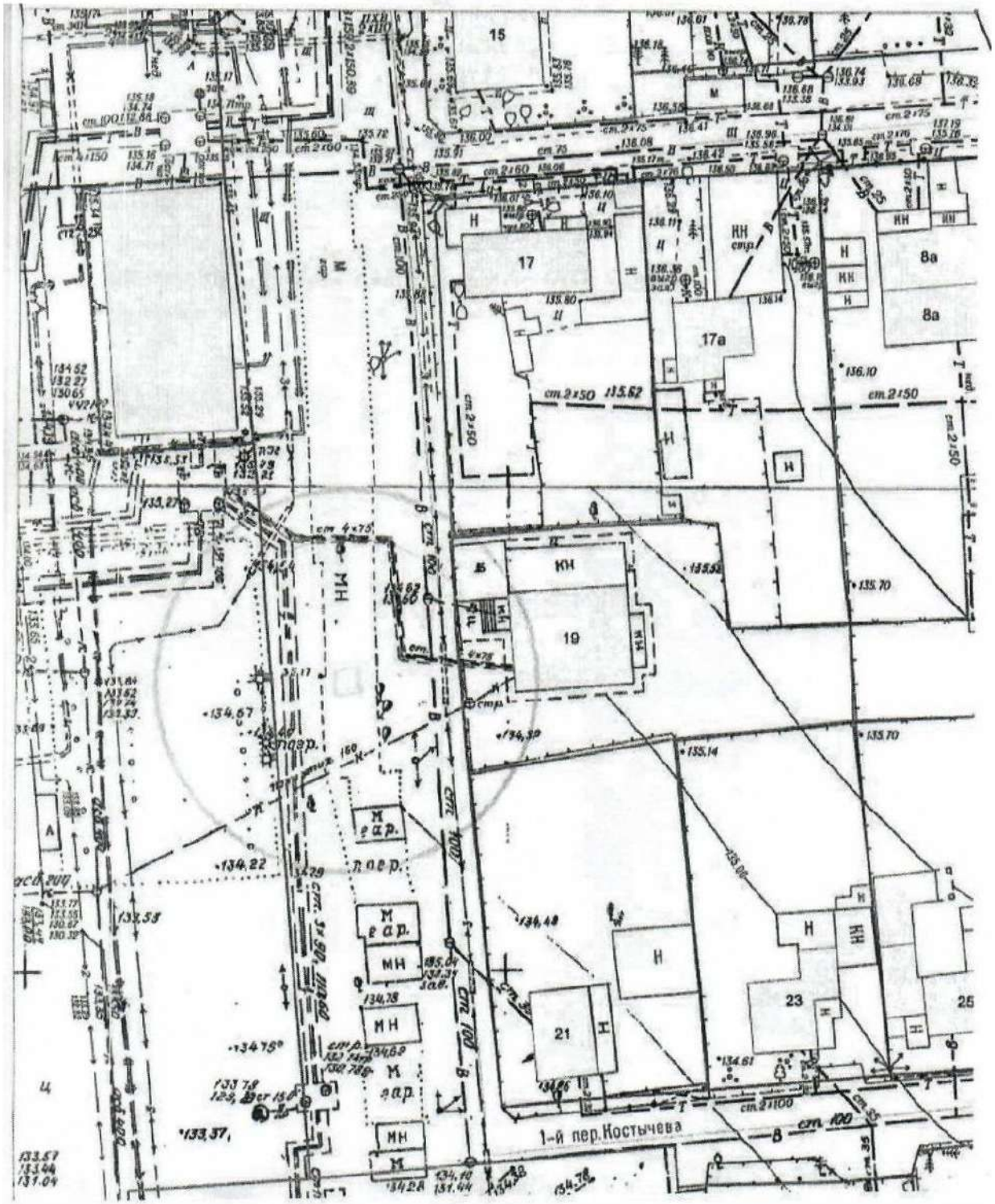

Карта-схема территории № 2558

по адресному ориентиру: ул. Станиславского, (29)

на топографическом плане М 1:500

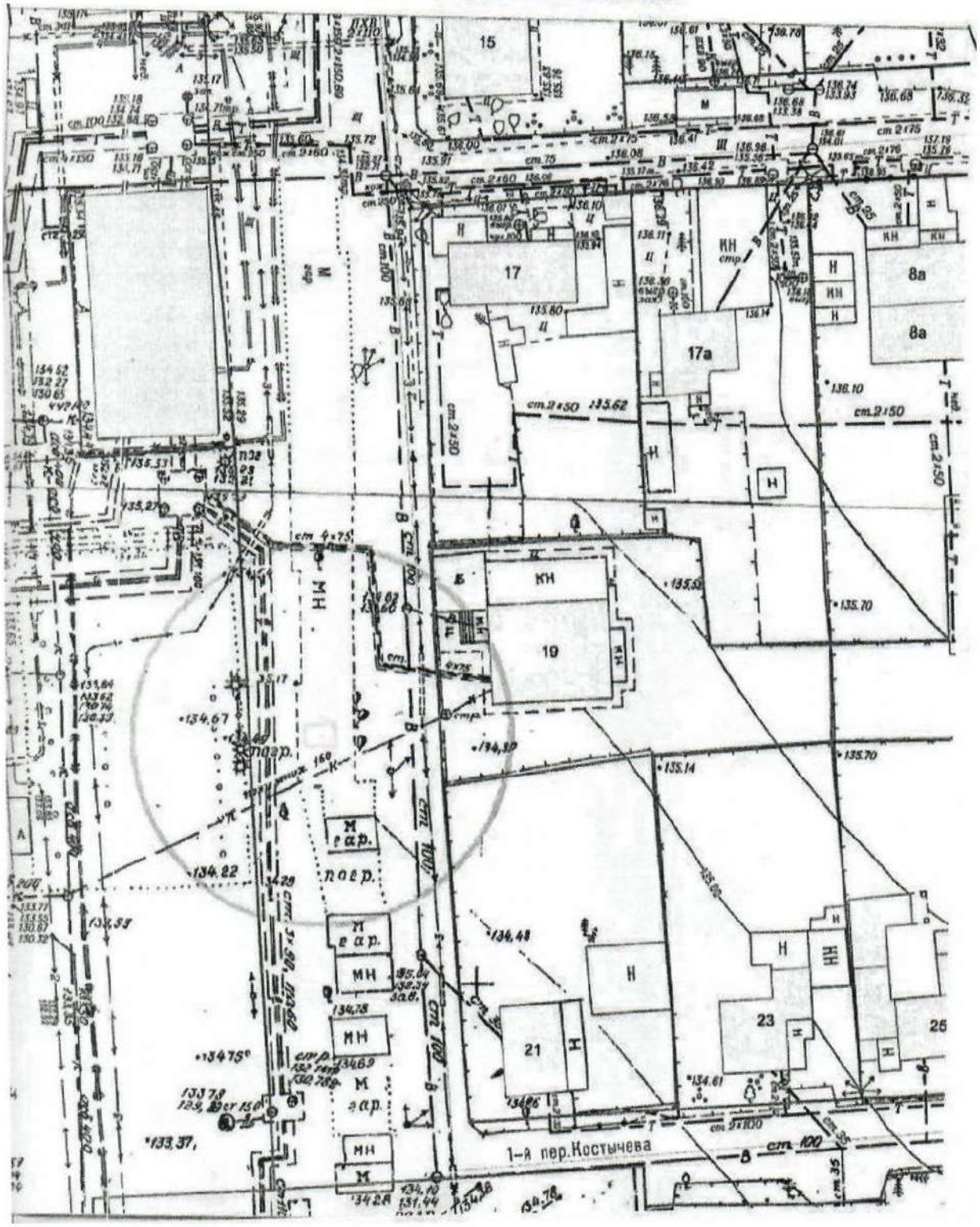

Карта-схема территории № 2559

по адресному ориентиру: ул. Станиславского, (29)

на топографическом плане М 1:500

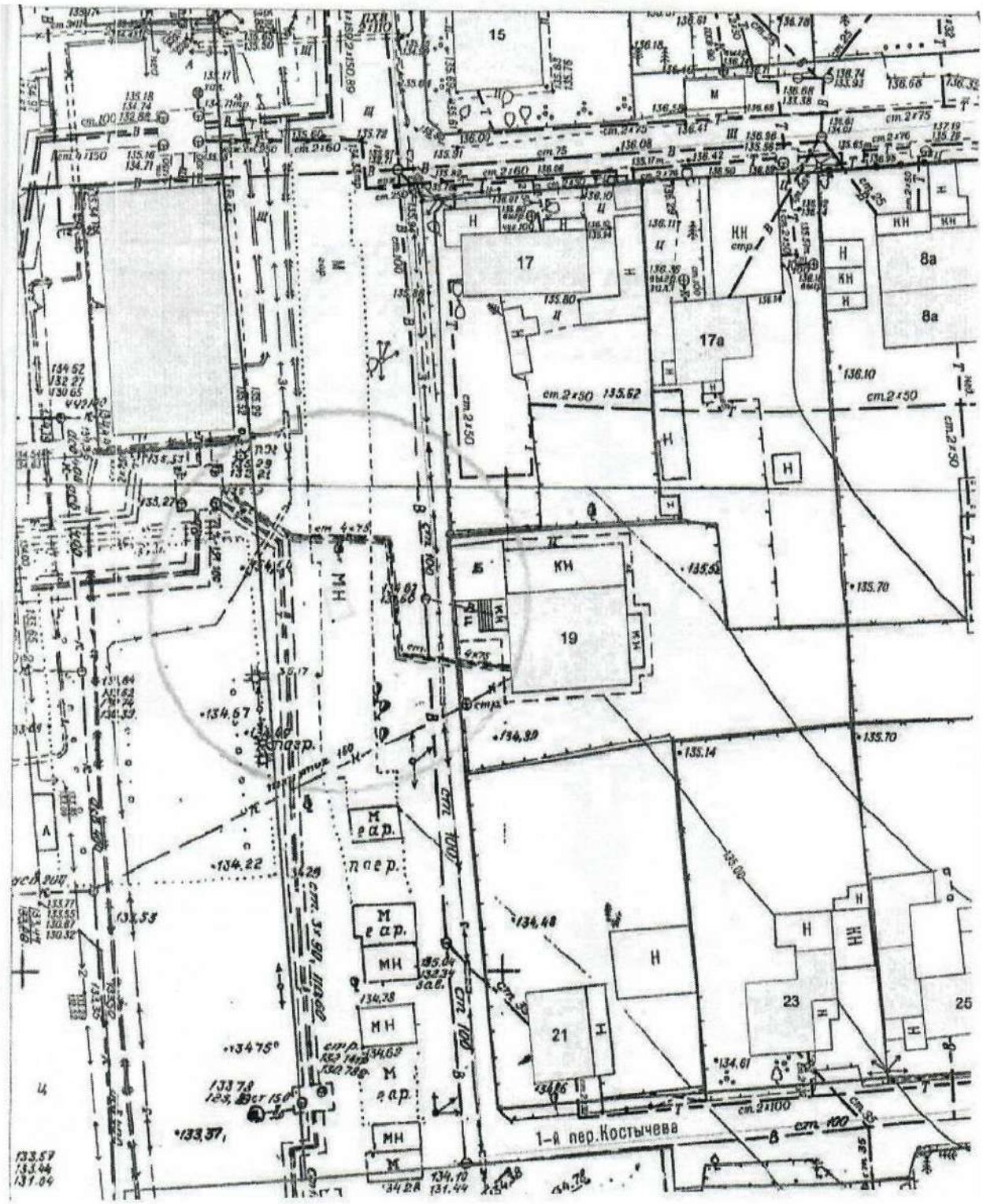

Карта-схема территории № 2560

по адресному ориентиру: ул. Станиславского, (29)

на топографическом плане М 1:500

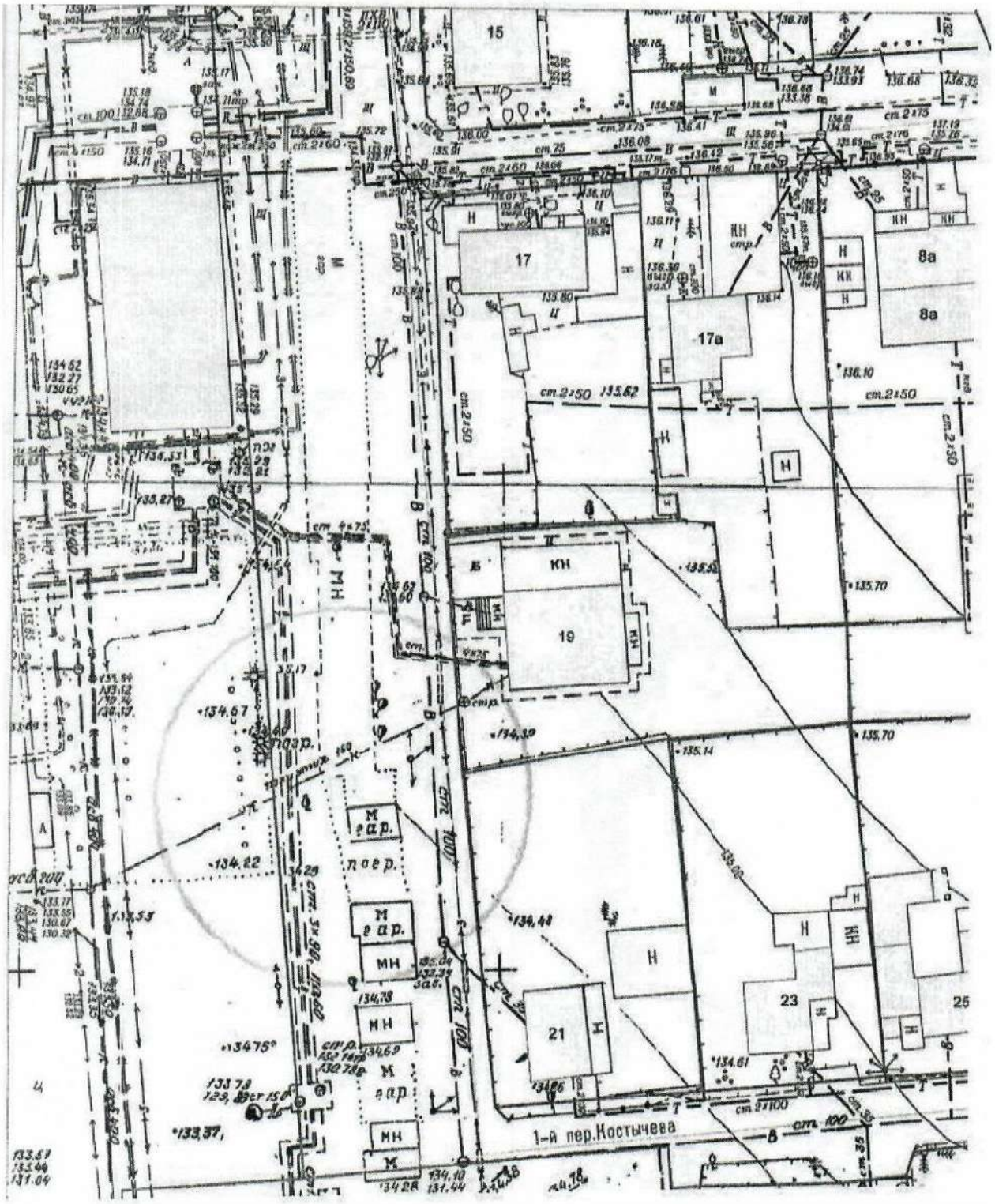

Карта-схема территории № 2561

по адресному ориентиру: ул. Станиславского, (29)

на топографическом плане М 1:500

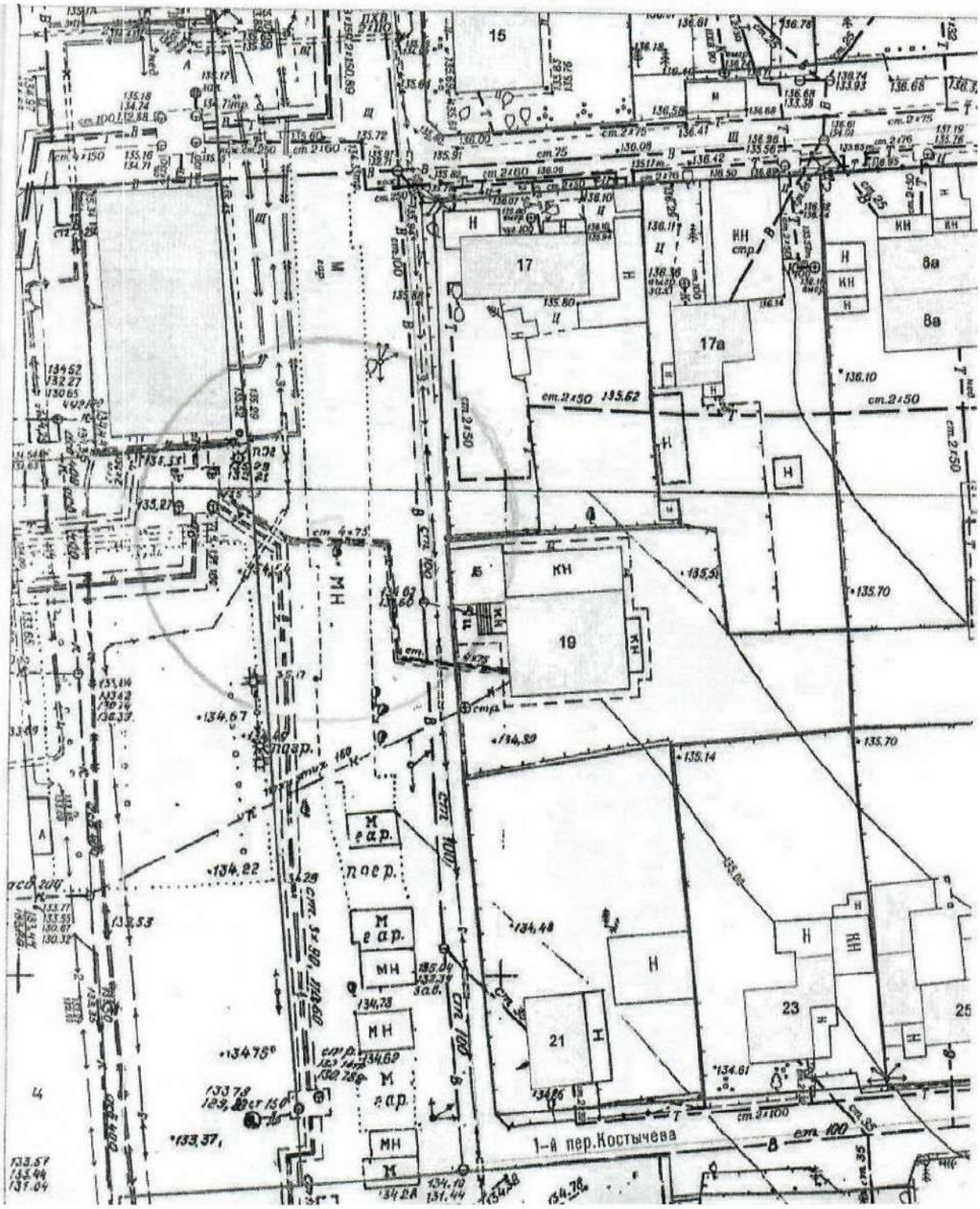

Карта-схема территории № 2562

по адресному ориентиру: ул. Станиславского, (29)

на топографическом плане М 1:500

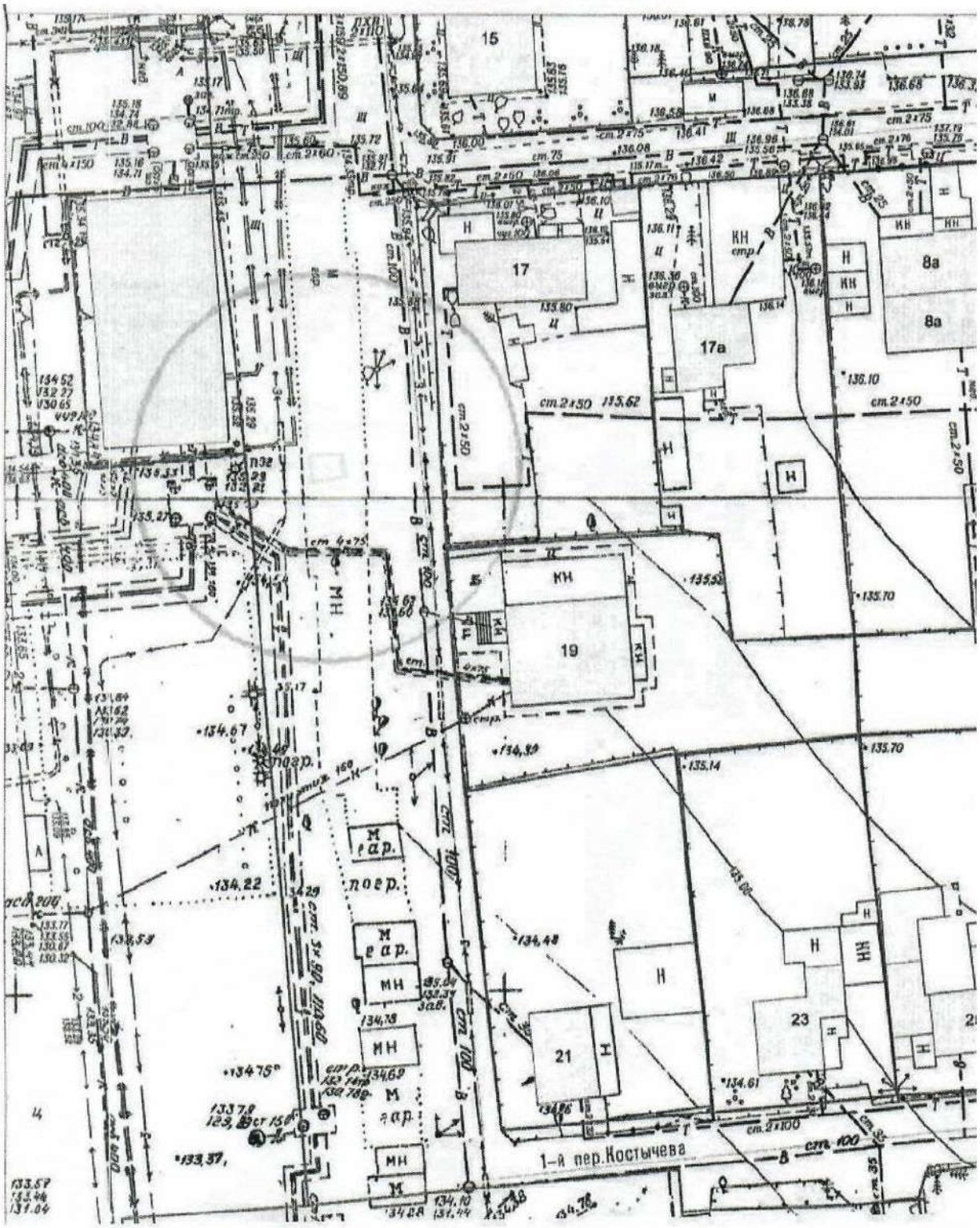

Карта-схема территории № 2563

по адресному ориентиру: ул. Станиславского, (29)

на топографическом плане М 1:500

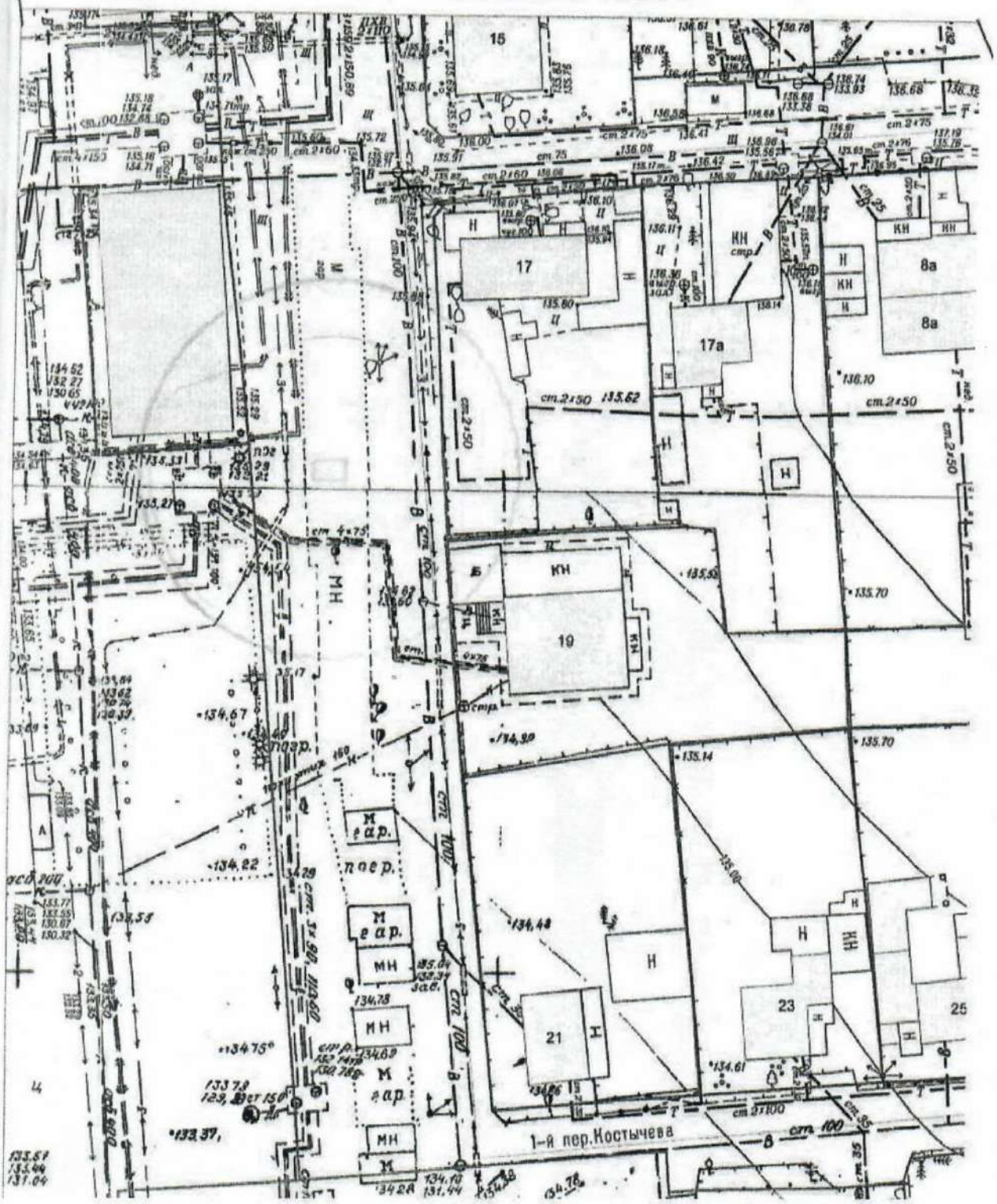

Карта-схема территории № 2564

по адресному ориентиру: ул. Станиславского, (29)

на топографическом плане М 1:500

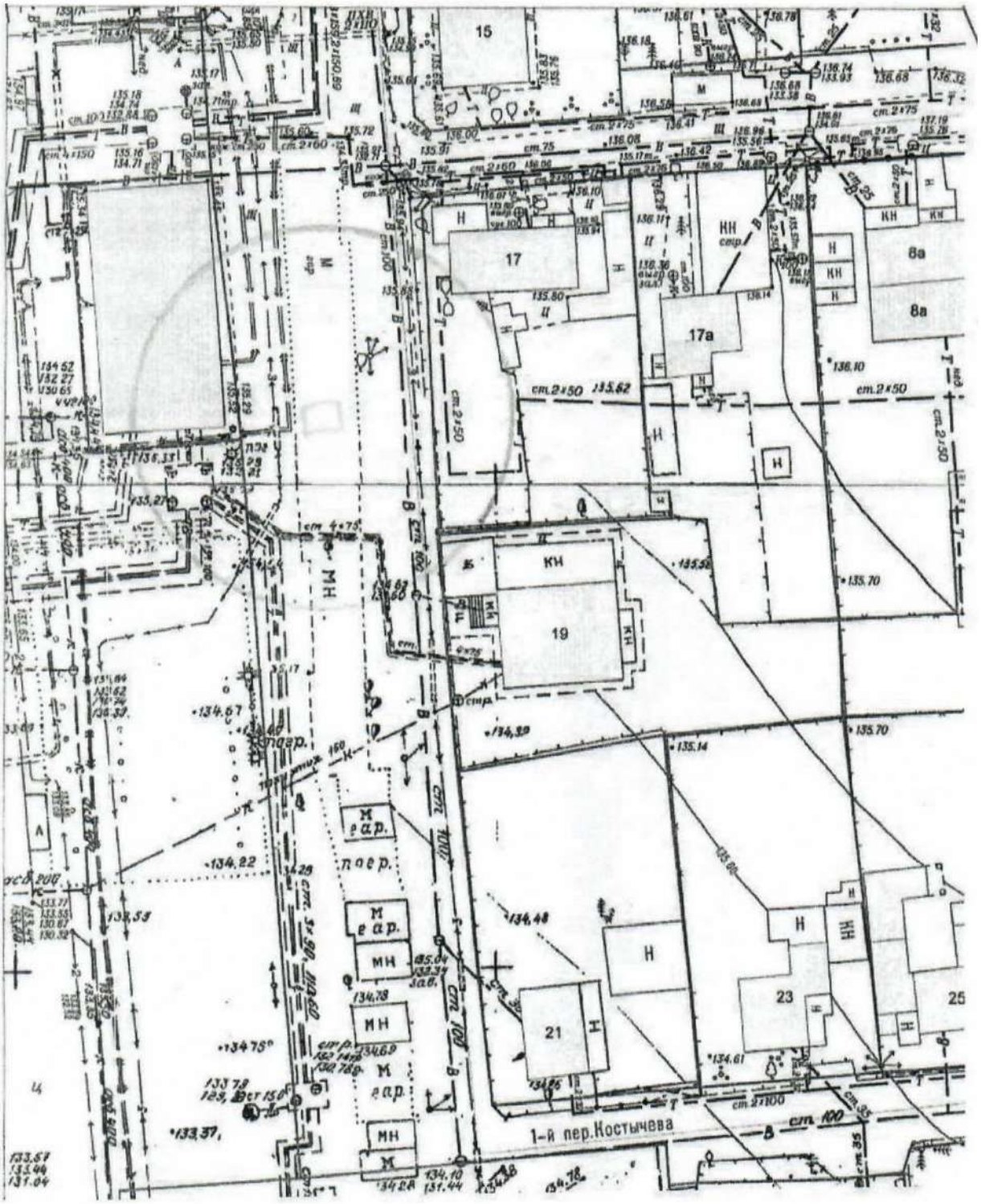

Карта-схема территории № 2565

по адресному ориентиру: ул. Станиславского, (29)

на топографическом плане М 1:500

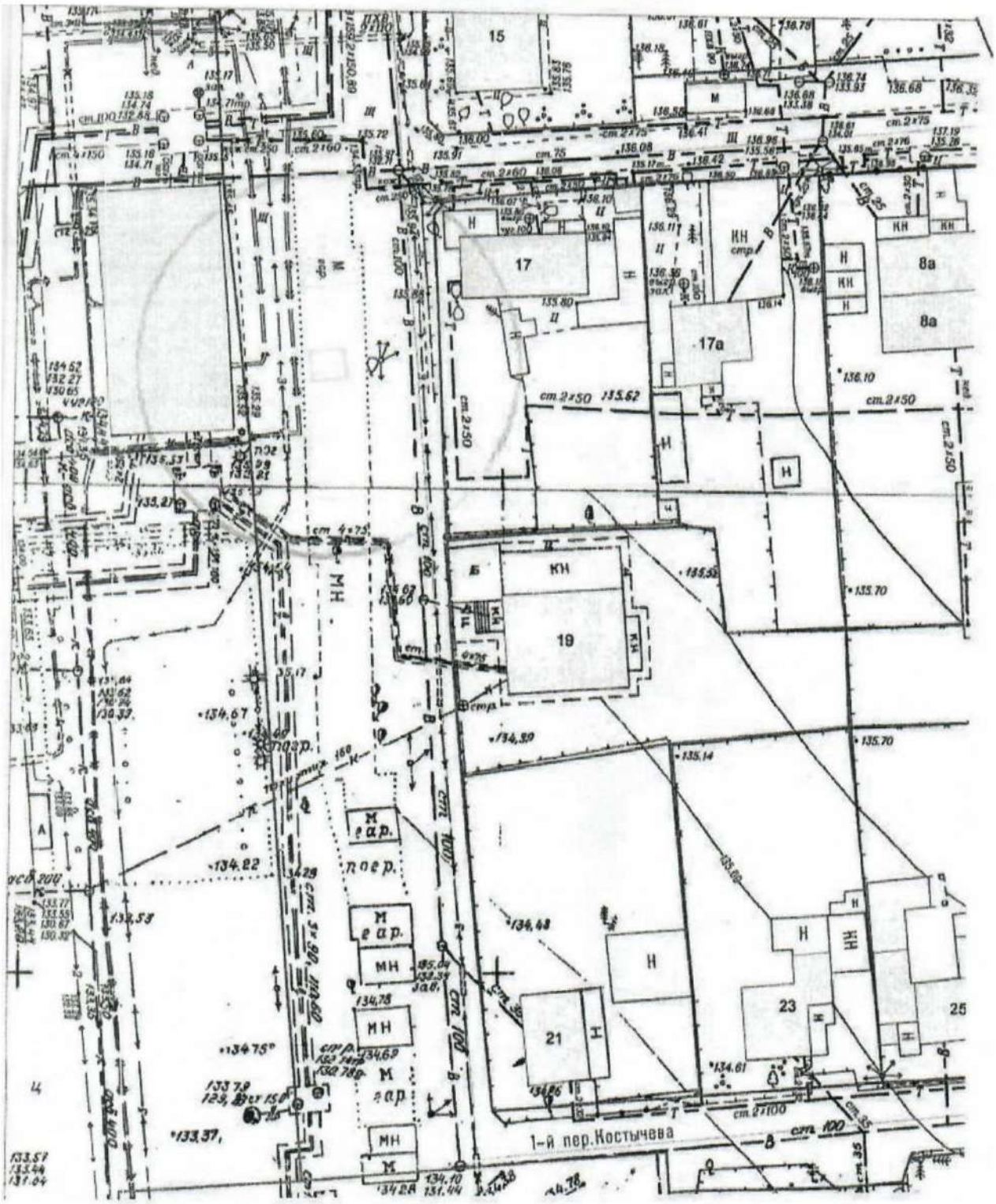

Карта-схема территории № 2566

по адресному ориентиру: ул. Станиславского, (29)

на топографическом плане М 1:500

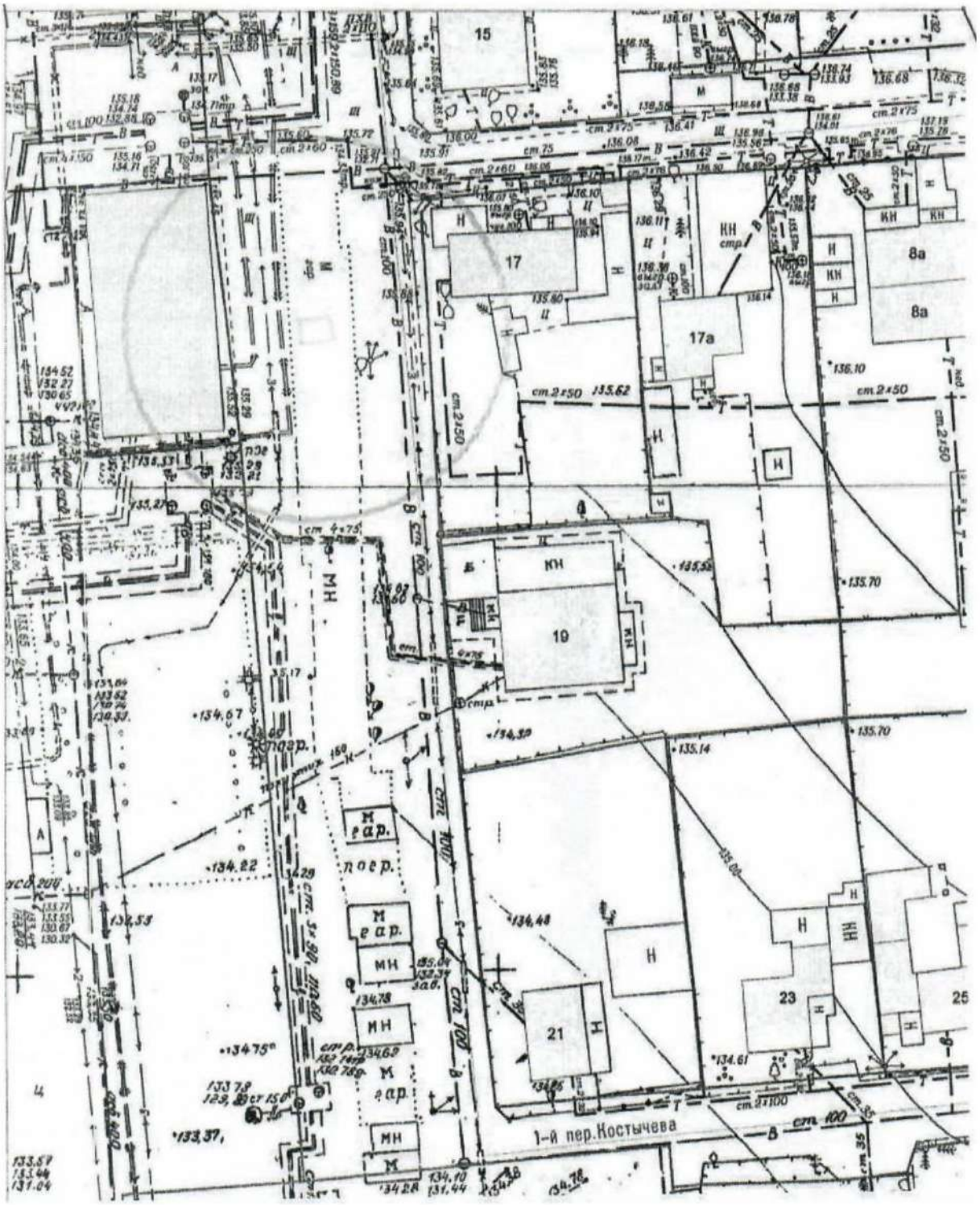

Карта-схема территории № 2567

по адресному ориентиру: ул. Станиславского, (29)

на топографическом плане М 1:500

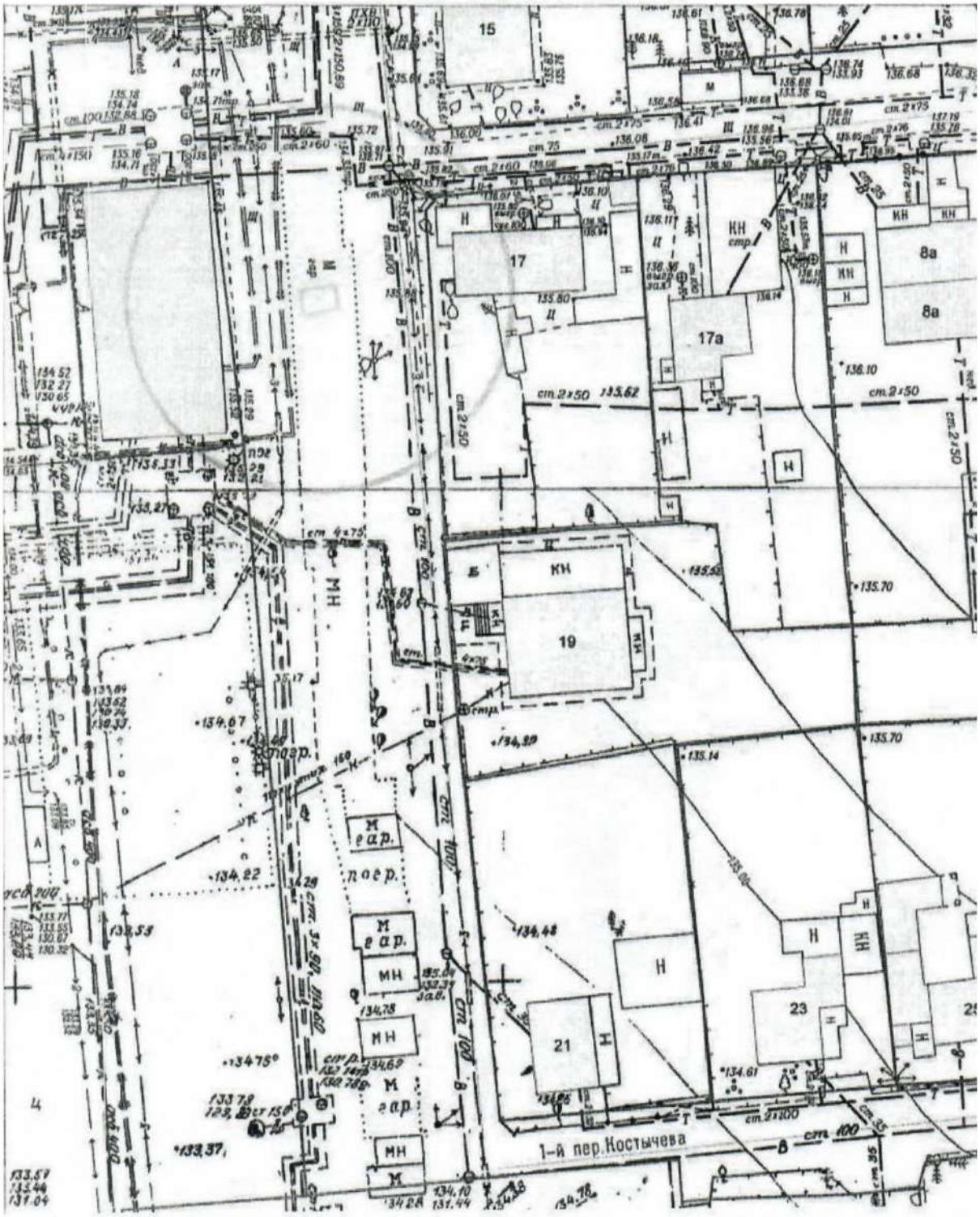

Карта-схема территории № 2568

по адресному ориентиру: ул. Станиславского, (29)

на топографическом плане М 1:500

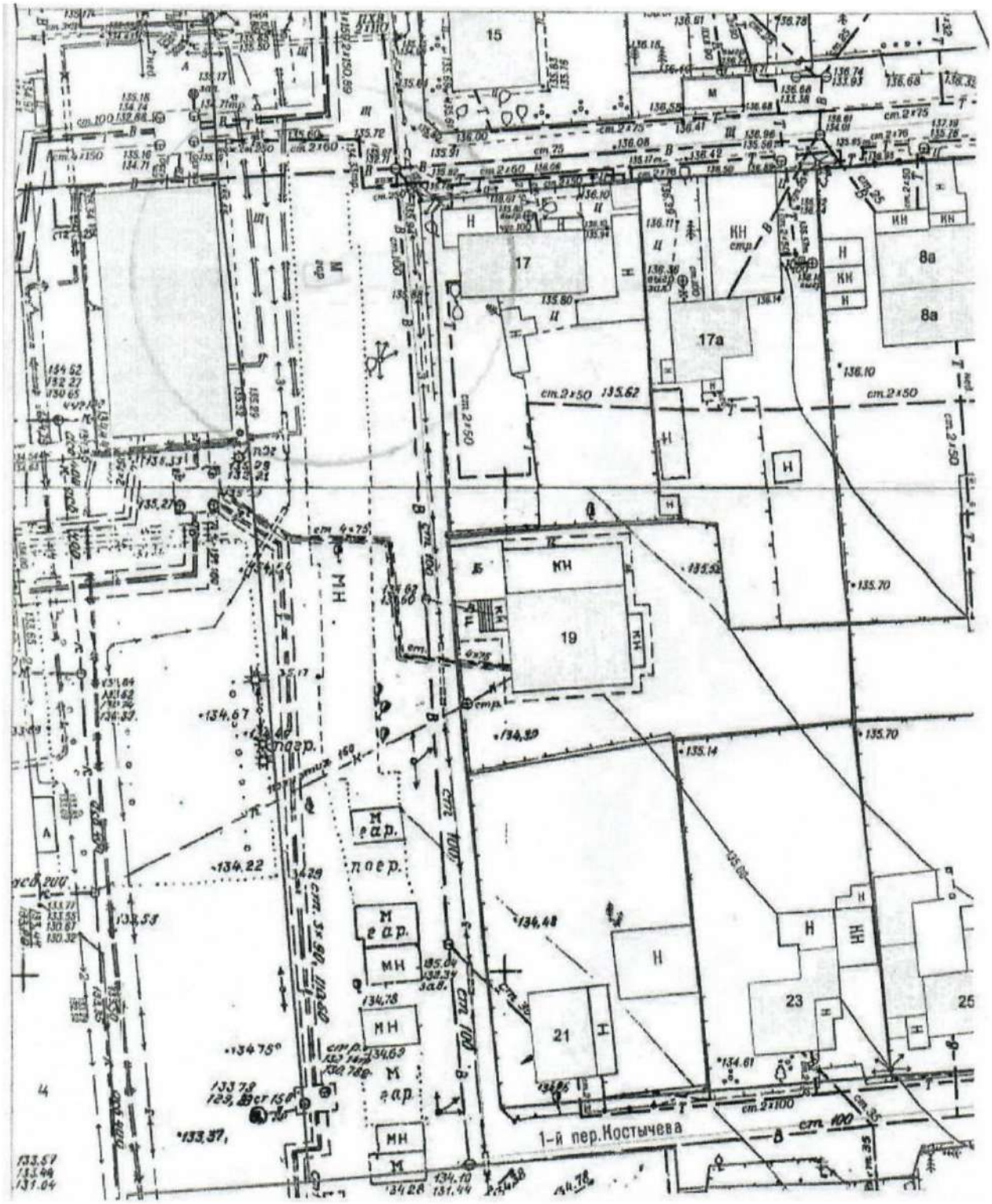

Карта-схема территории № 2569

по адресному ориентиру: ул. Станиславского, (29)

на топографическом плане М 1:500

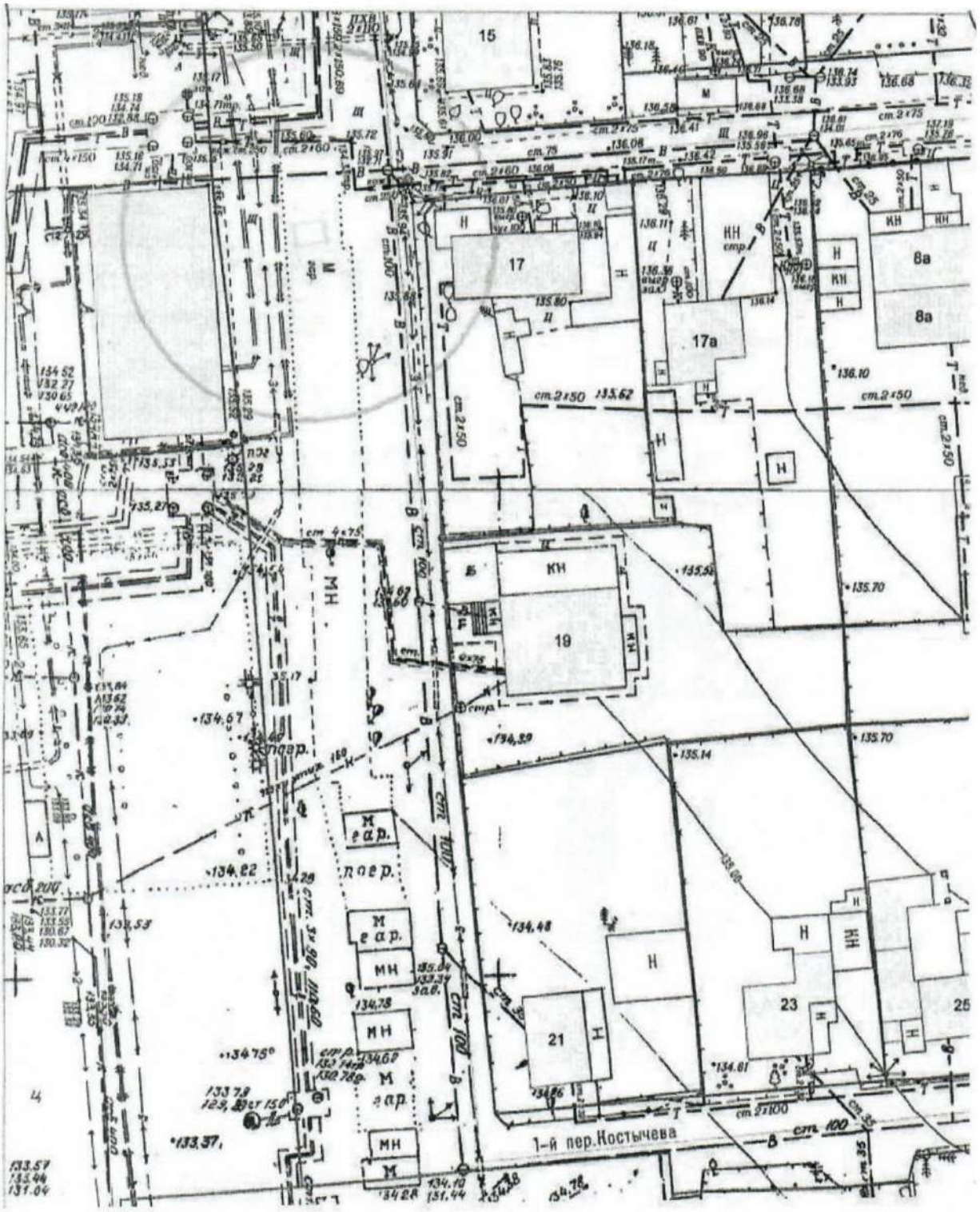

Карта-схема территории № 2570

по адресному ориентиру: ул. Станиславского, (29)

на топографическом плане М 1:500

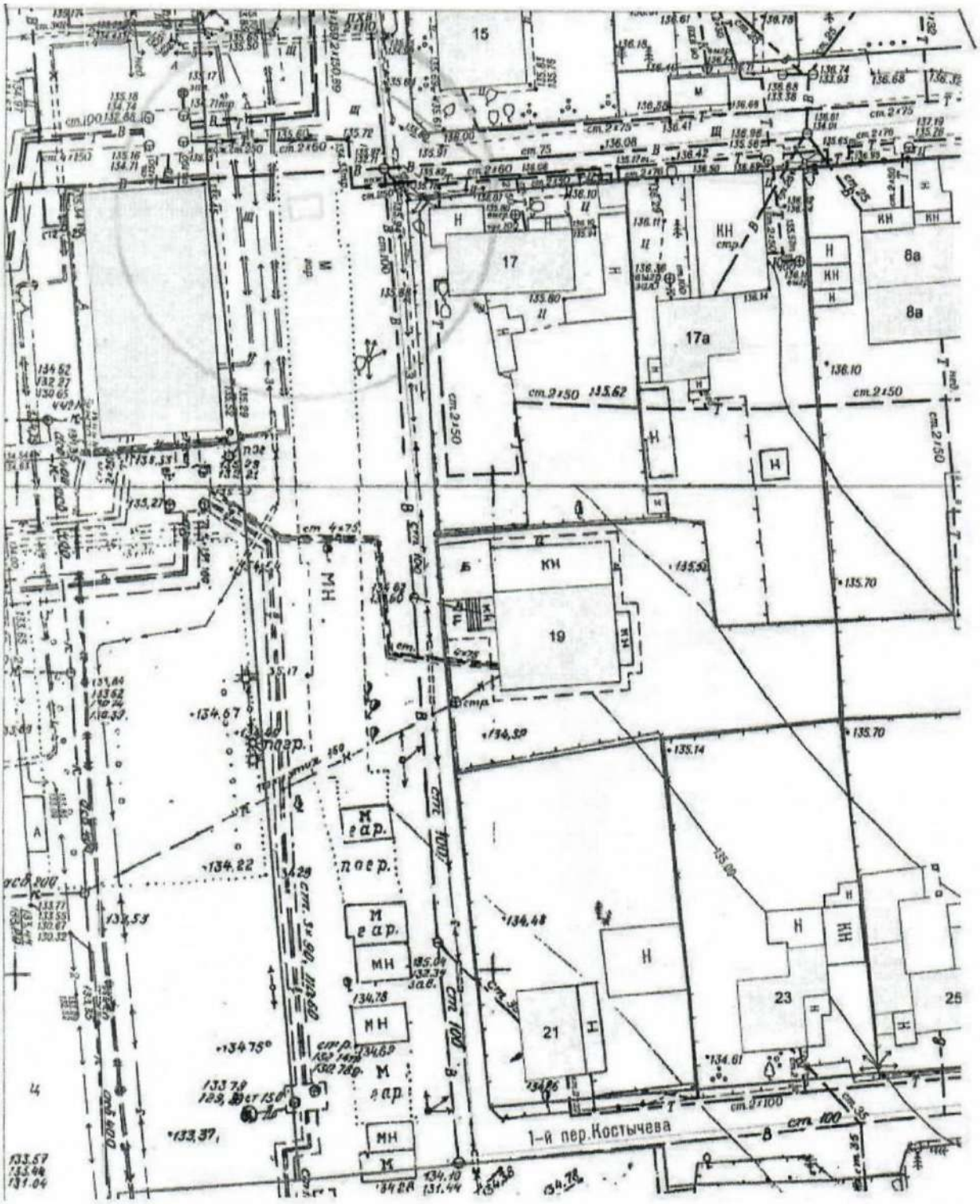

Карта-схема территории № 2571

по адресному ориентиру: ул. Станиславского, (29)

на топографическом плане М 1:500

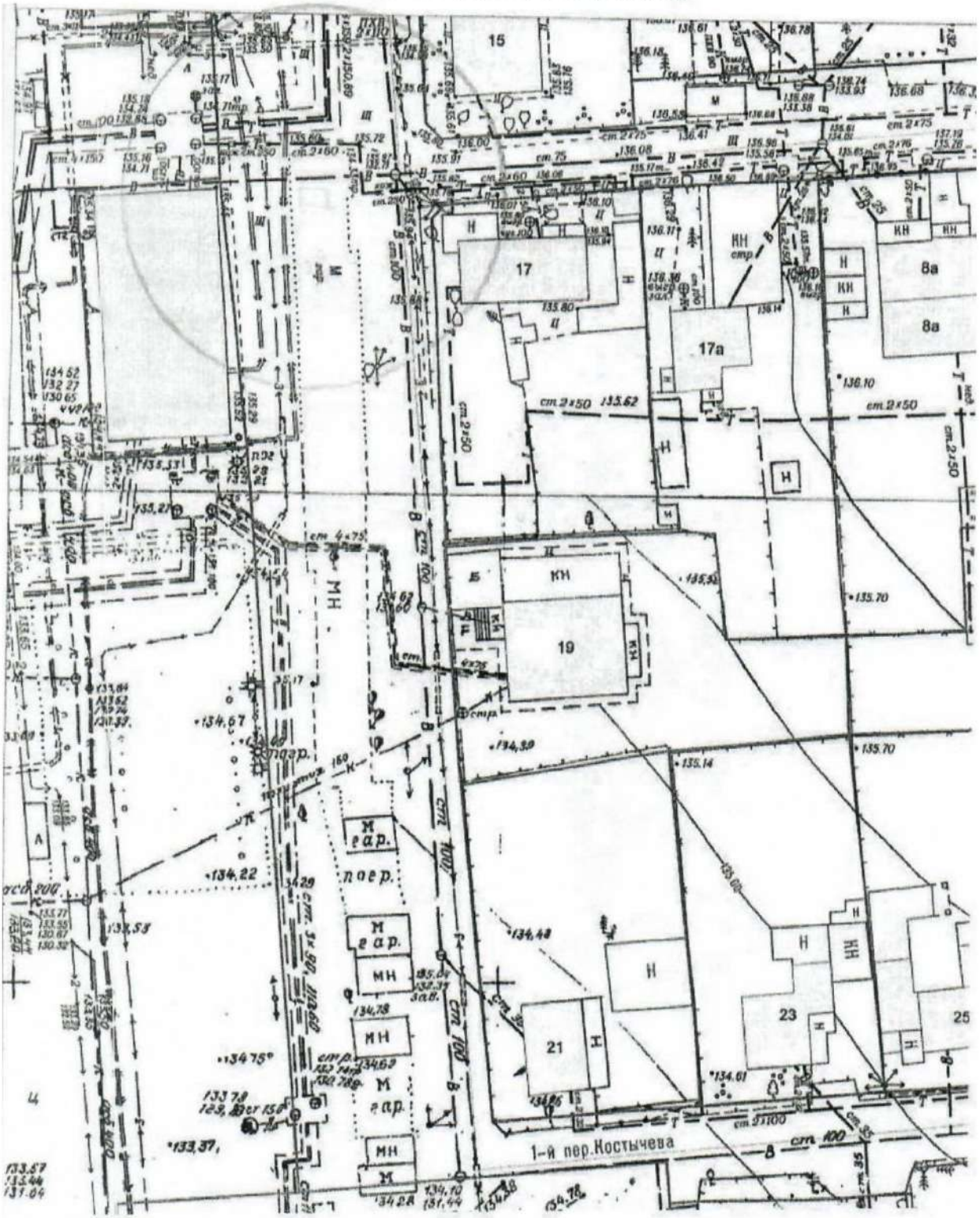

Карта-схема территории № 2572

по адресному ориентиру: ул. Станиславского, (29)

на топографическом плане М 1:500

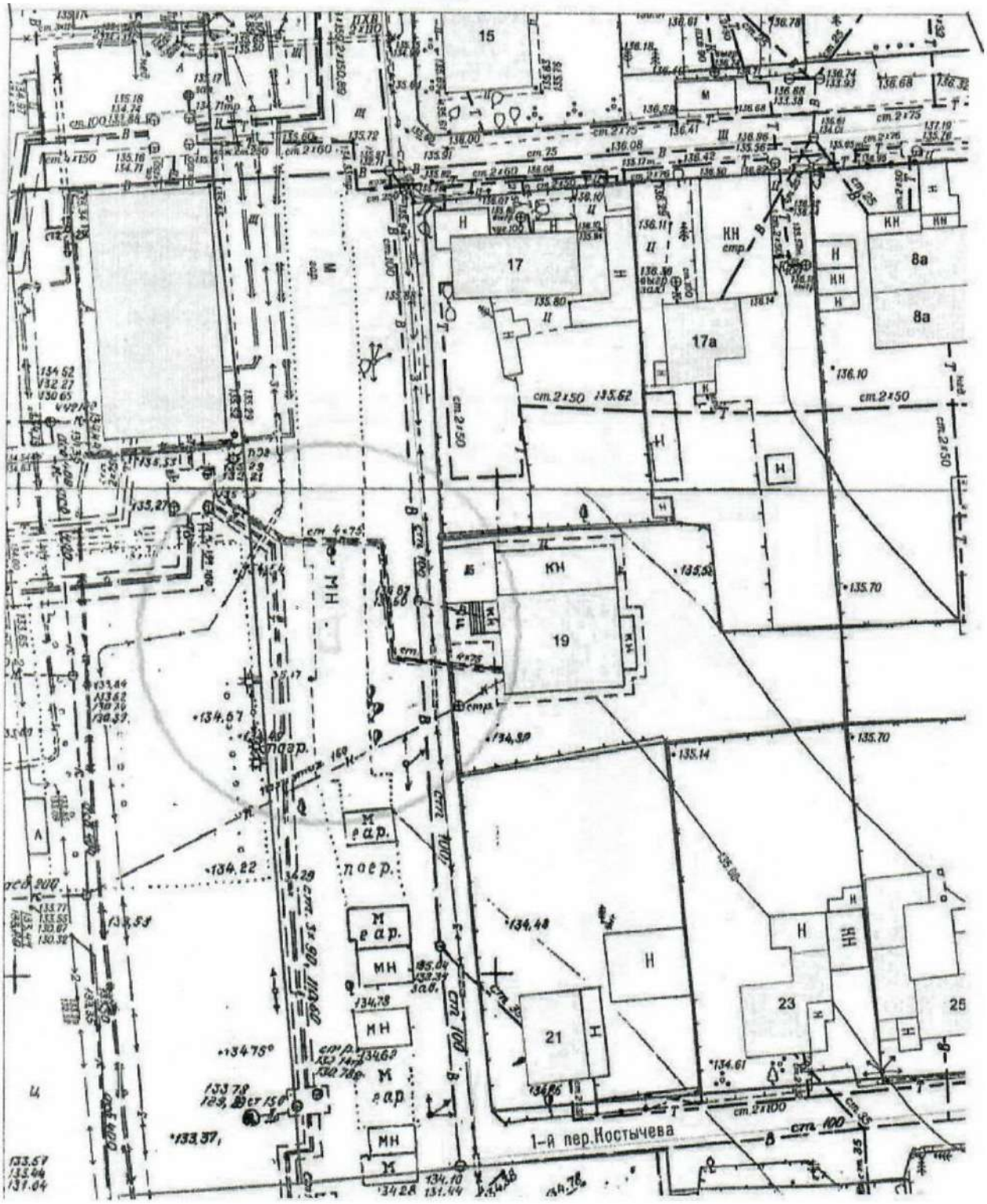

Карта-схема территории № 2573

по адресному ориентиру: ул. Сержанта Коротаева, (7)

на топографическом плане М 1:500

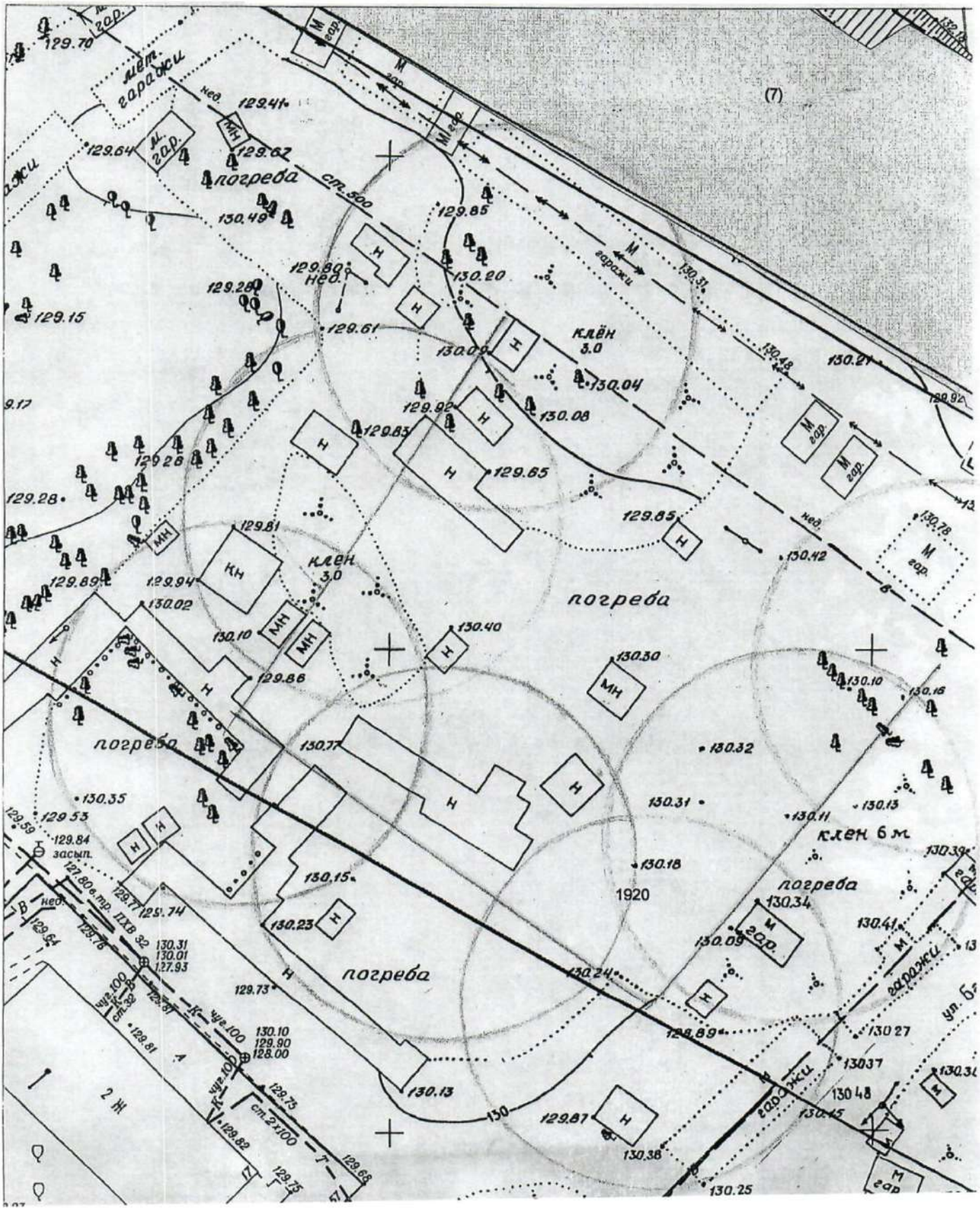

Карта-схема территории № 2574

по адресному ориентиру: ул. Тульская, (134)

на топографическом плане М 1:500

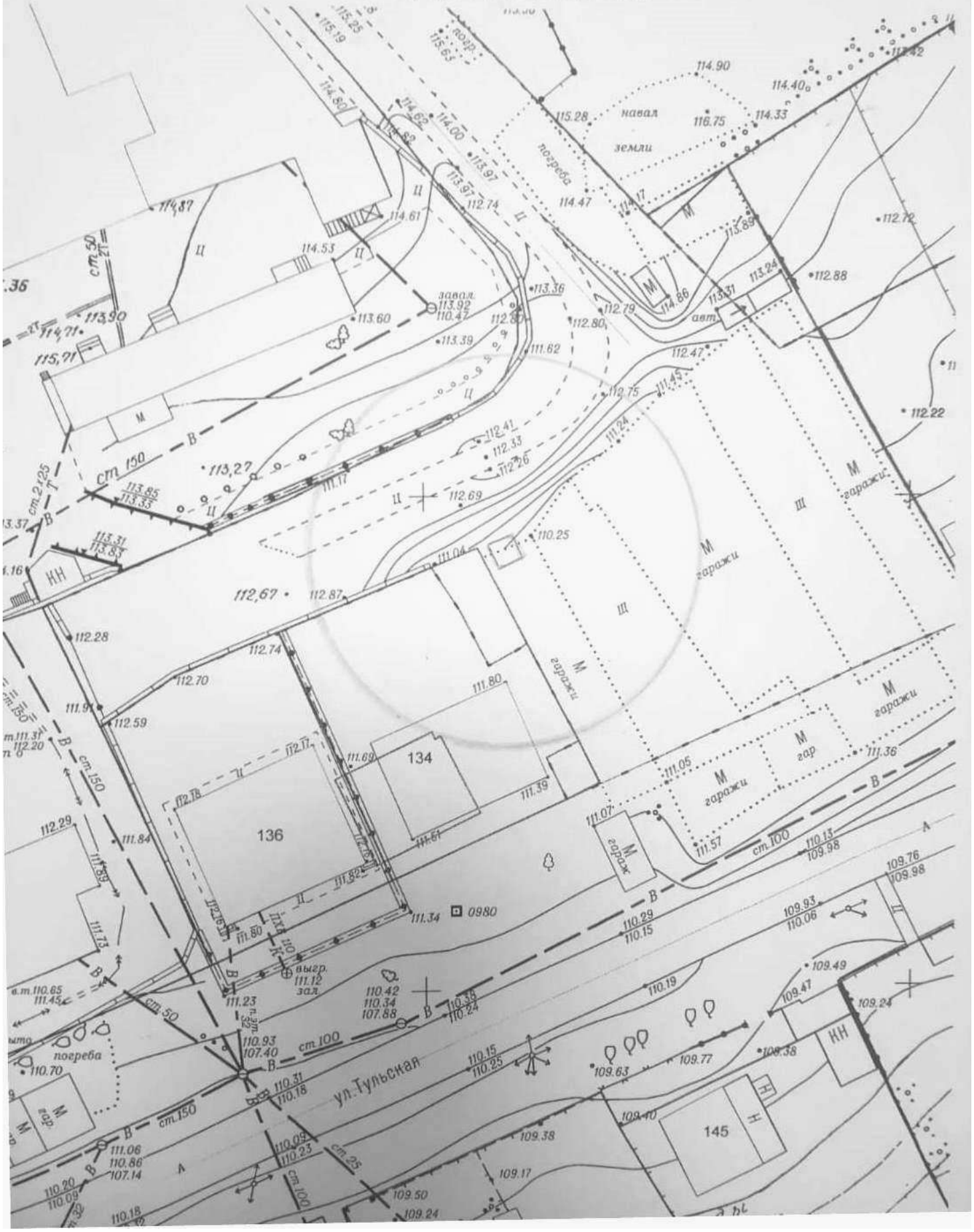

Карта-схема территории № 2575

по адресному ориентиру: ул. Тульская, (134)

на топографическом плане М 1:500

Карта-схема территории № 2576

по адресному ориентиру: ул. Тульская, (134)

на топографическом плане М 1:500

Карта-схема территории № 2577

по адресному ориентиру: ул. Тульская, (134)

на топографическом плане М 1:500

Карта-схема территории № 2578

по адресному ориентиру: ул. Тульская, (134)

на топографическом плане М 1:500

Карта-схема территории № 2579

по адресному ориентиру: ул. Тульская, (134)

на топографическом плане М 1:500

Карта-схема территории № 2580

по адресному ориентиру: ул. Тульская, (134)

на топографическом плане М 1:500

Карта - схема территории № 2581
по адресному ориентиру улица ул. 5 Камышенский пер. (4)
на топографическом плане М 1:500

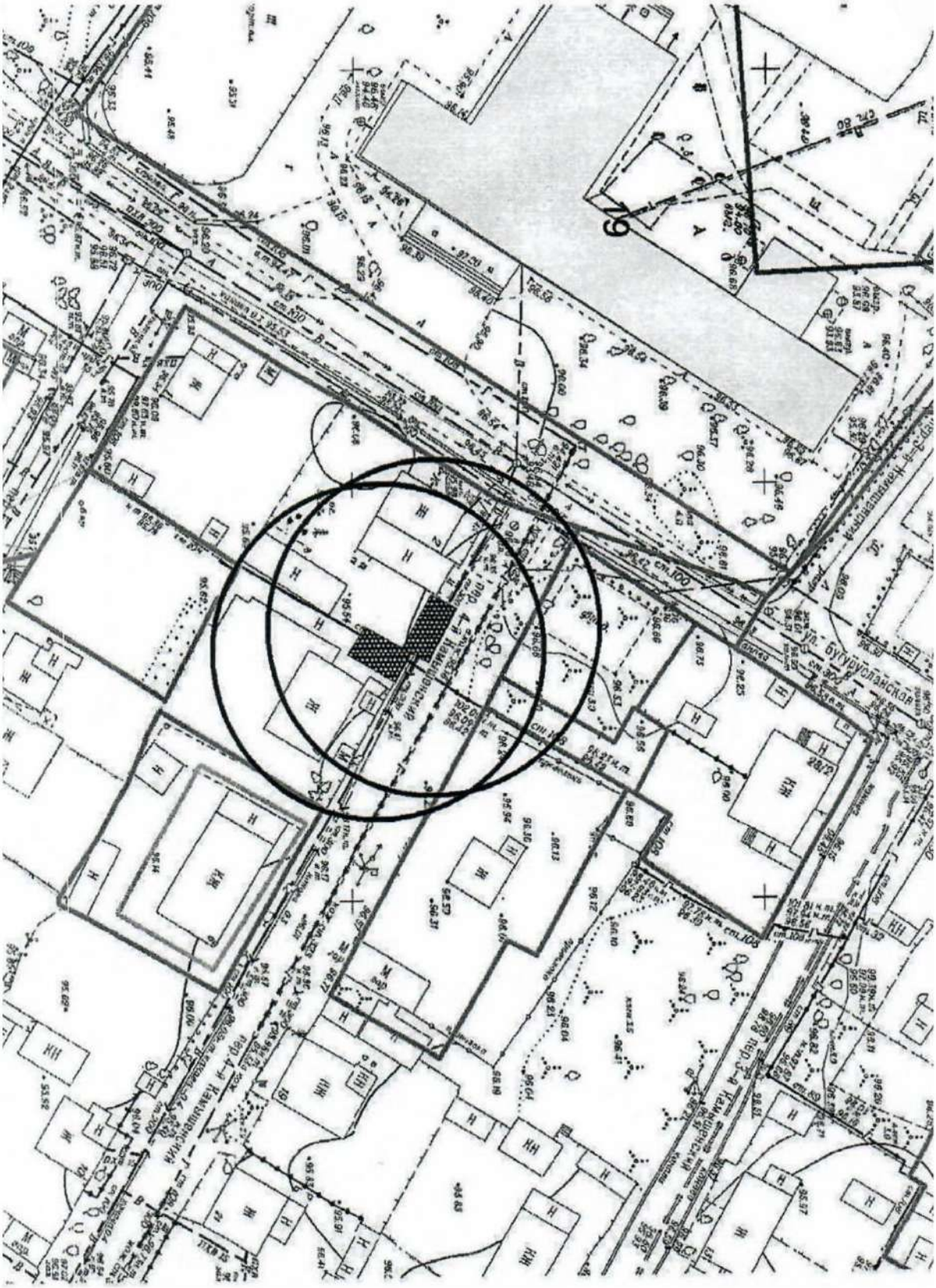

Карта-схема территории № 2582

по адресному ориентиру: пер. 2-й Порт-Артурский, (69)

на топографическом плане М 1:500

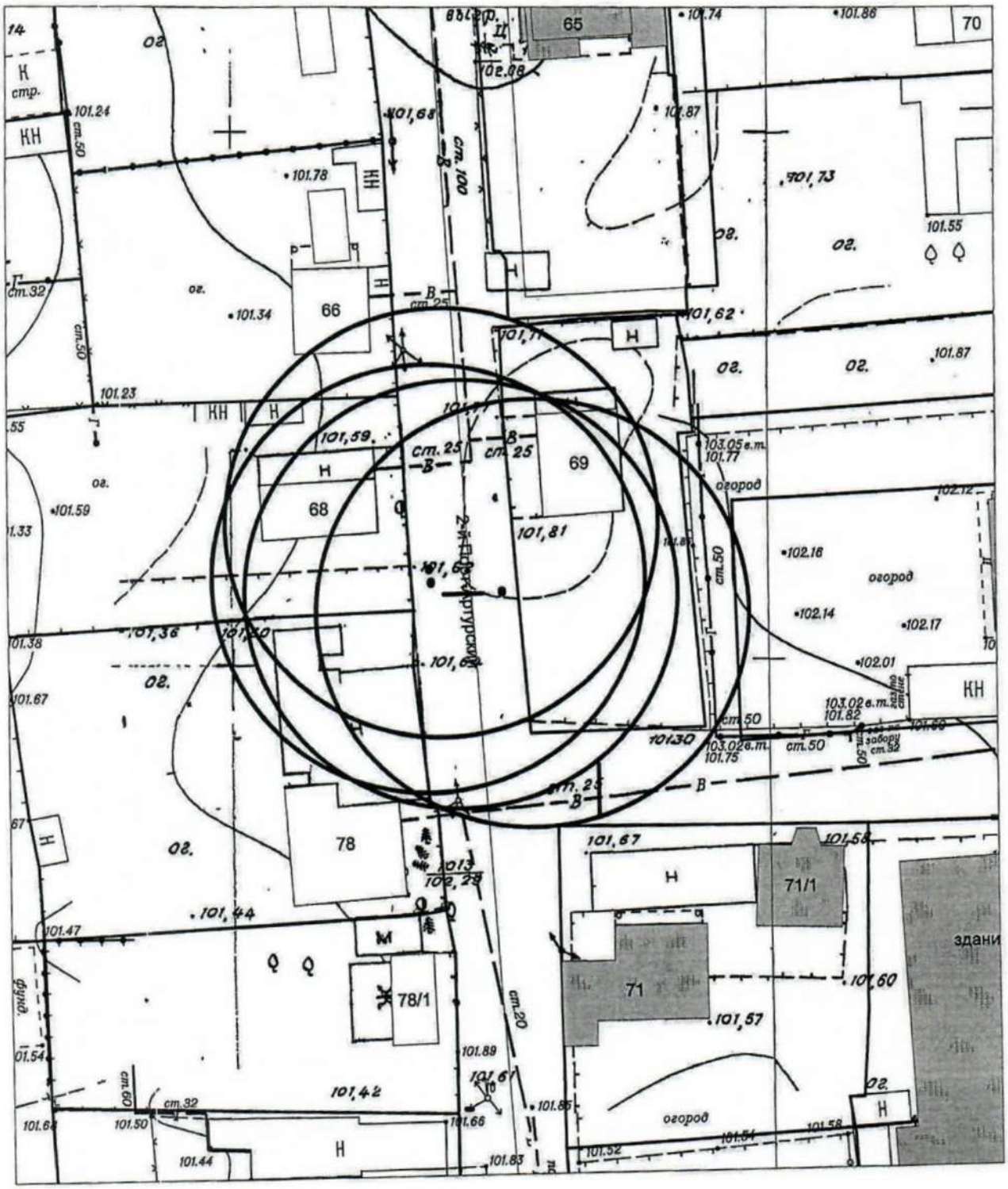

Карта-схема территории № 2583

по адресному ориентиру: пер. 3-й Порт-Артурский, (71)

на топографическом плане М 1:500

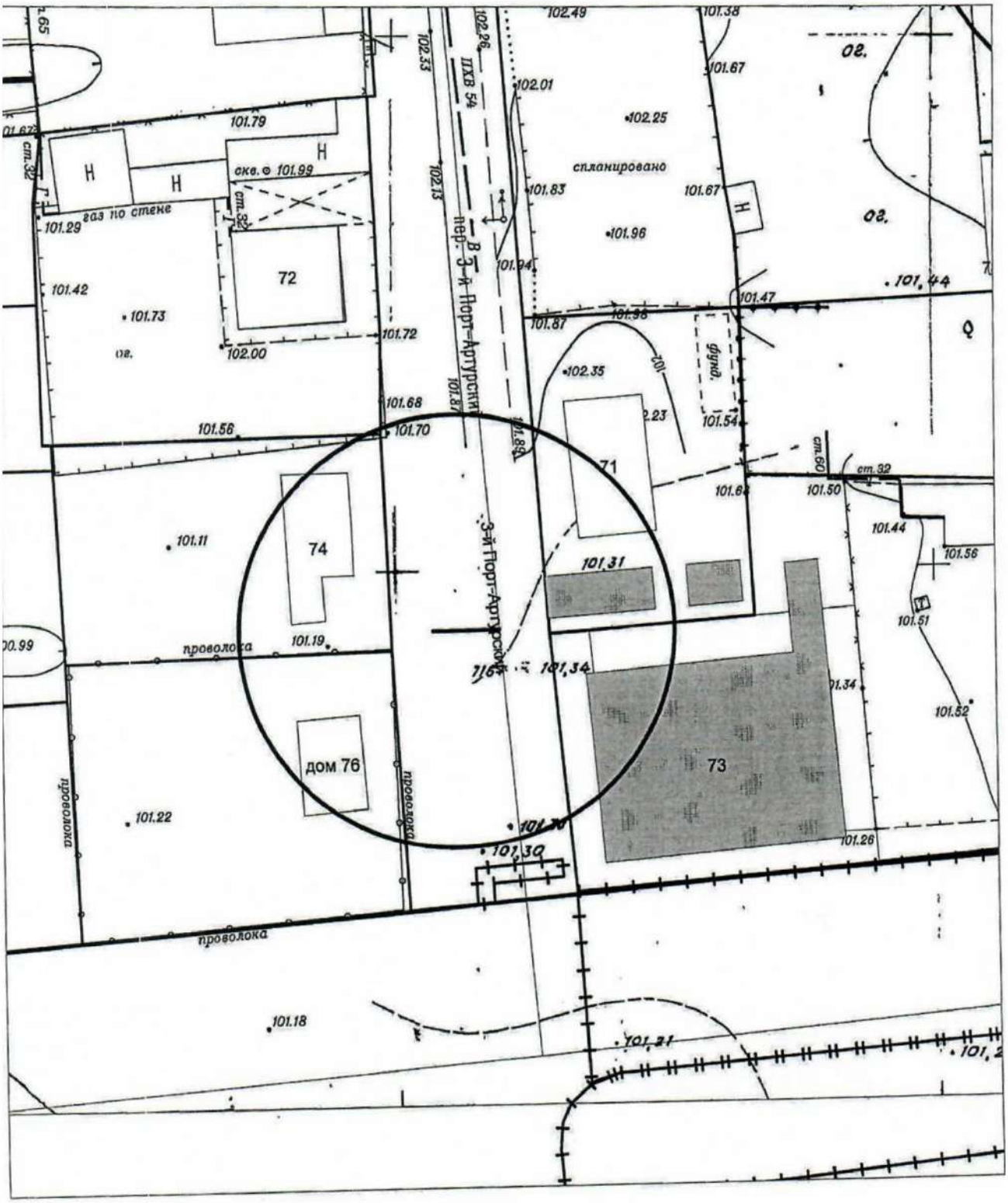

Карта-схема территории № 2584

по адресному ориентиру: пер. 8-й Порт-Артурский, (73)

на топографическом плане М 1:500

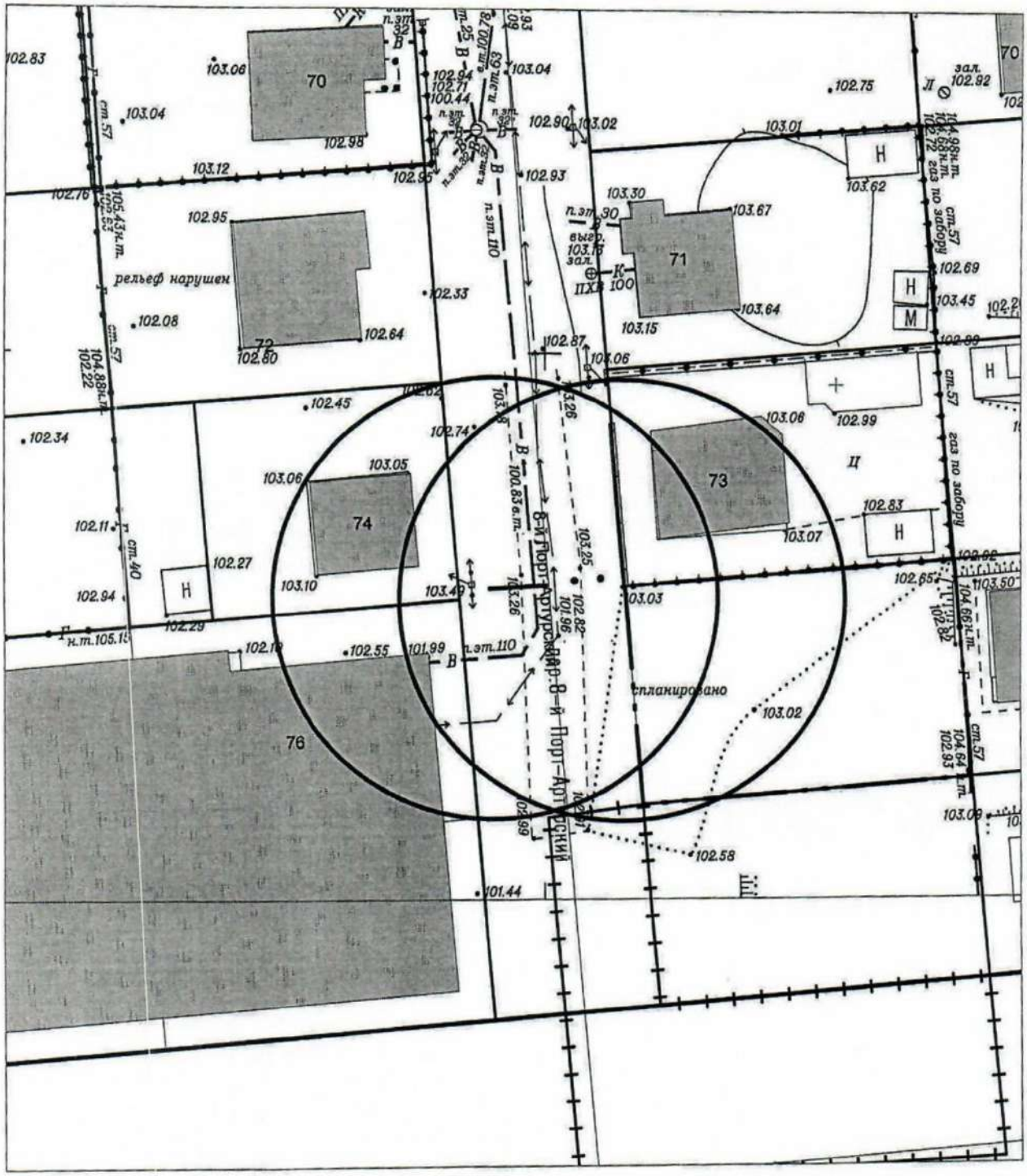

Карта-схема территории № 2585

по адресному ориентиру: ул. 2-я Станционная

на топографическом плане М 1:500

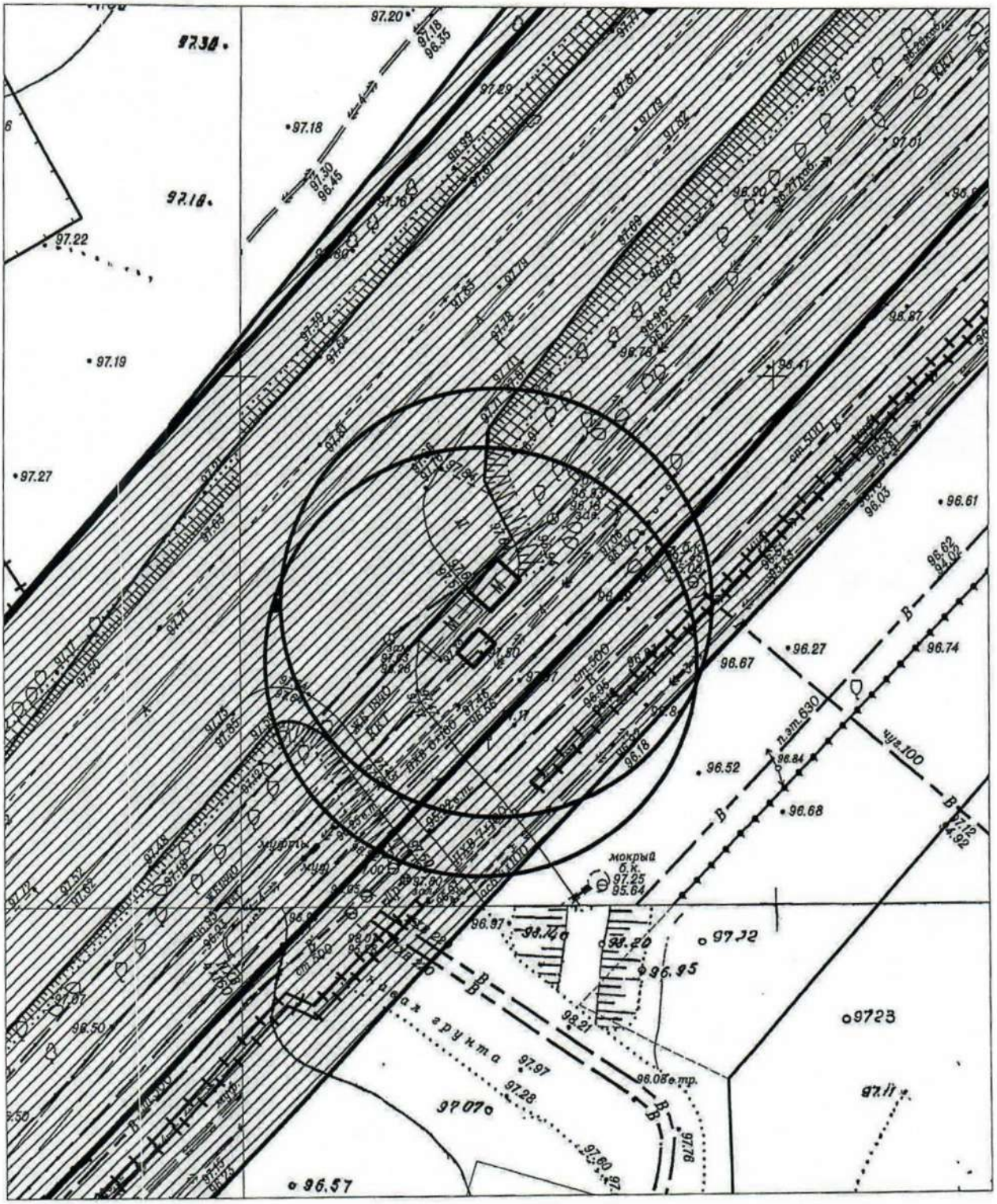

Карта-схема территории № 2586

по адресному ориентиру: ул. 2-я Станционная

на топографическом плане М 1:500

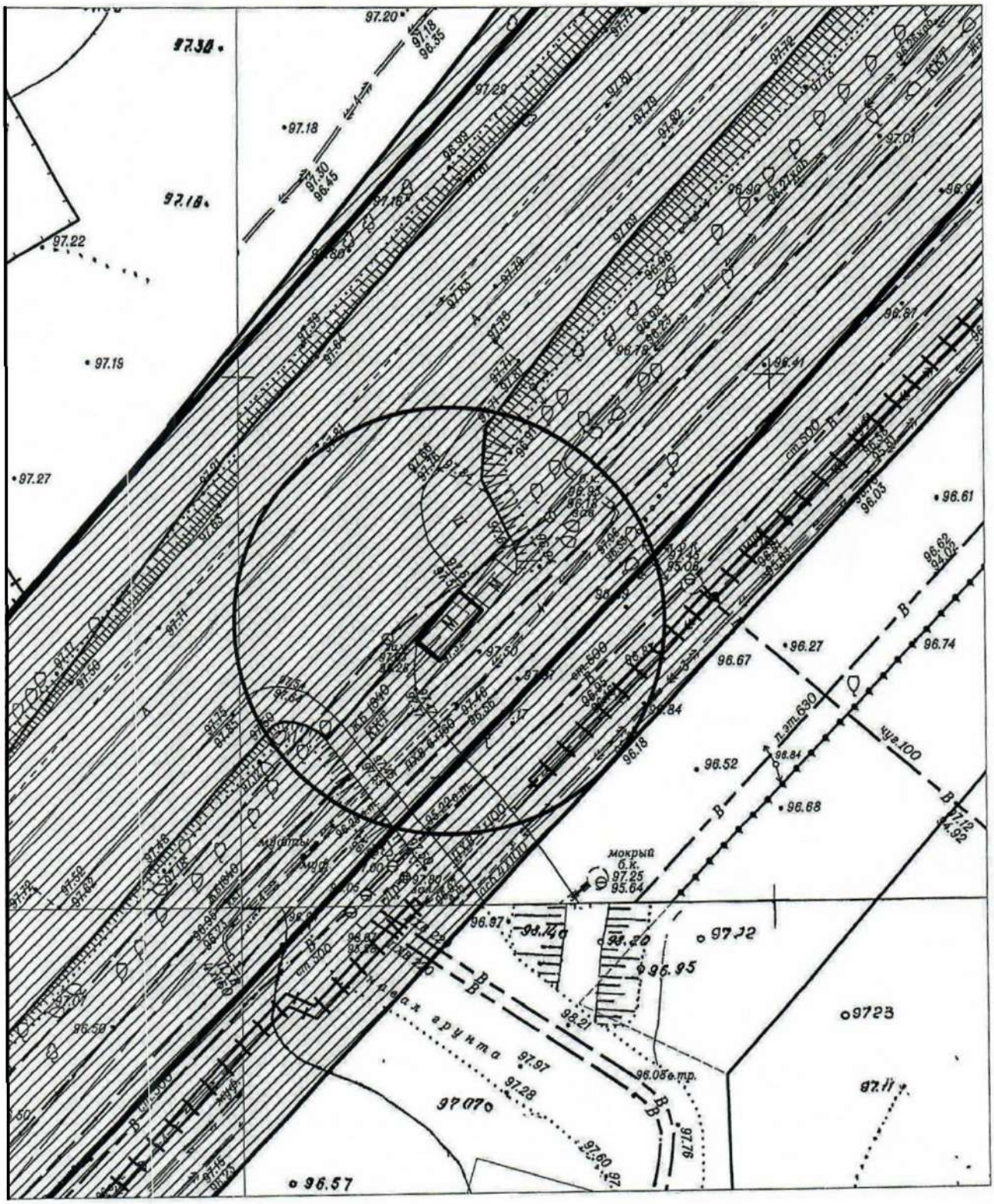

Карта-схема территории № 2587
по адресному ориентиру: пер. 6-й Порт-Артурский, (75)
на топографическом плане М 1:500

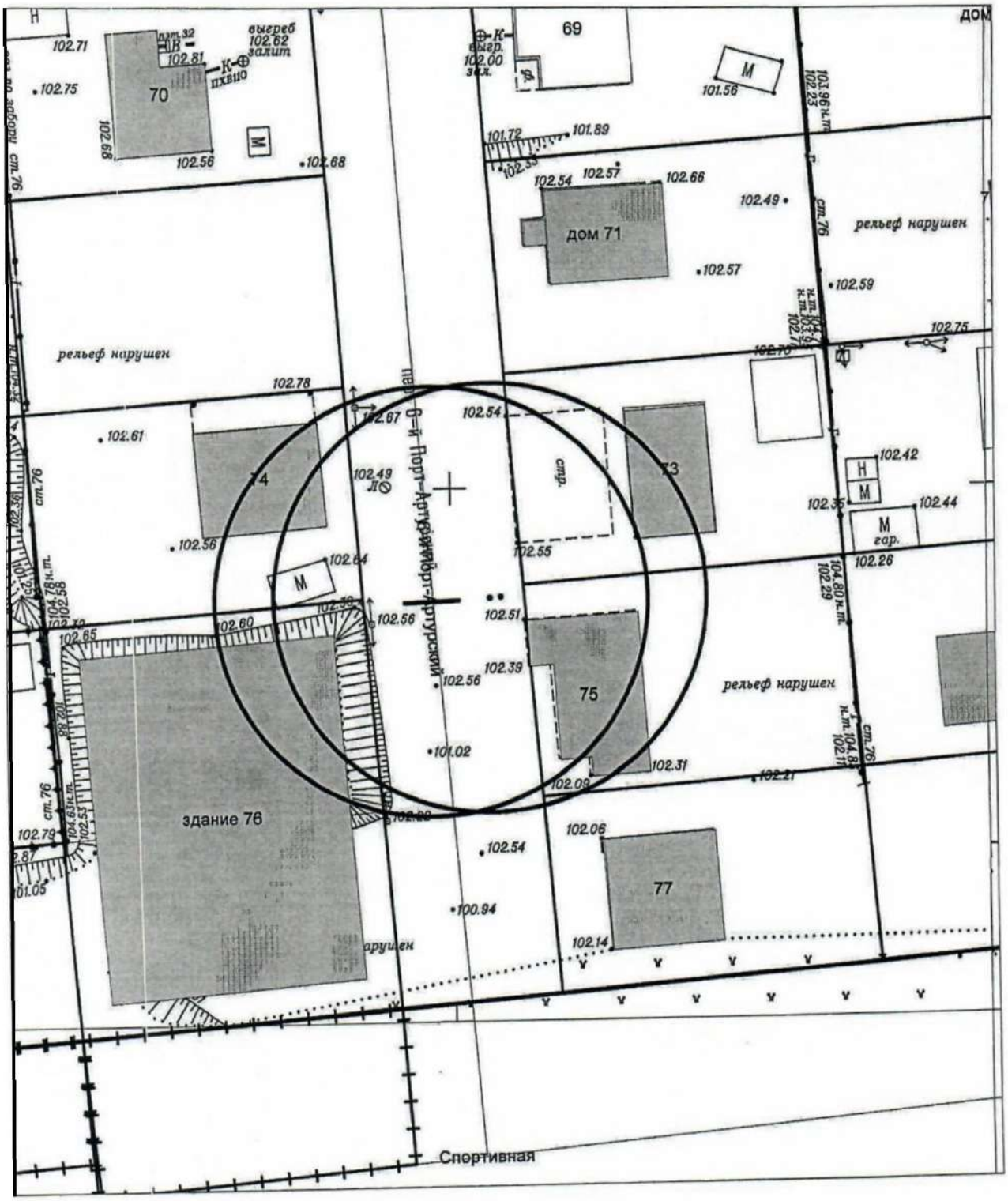

Карта-схема территории № 2588

по адресному ориентиру: пер. 2-й Порт-Артурский, (73)

на топографическом плане М 1:500

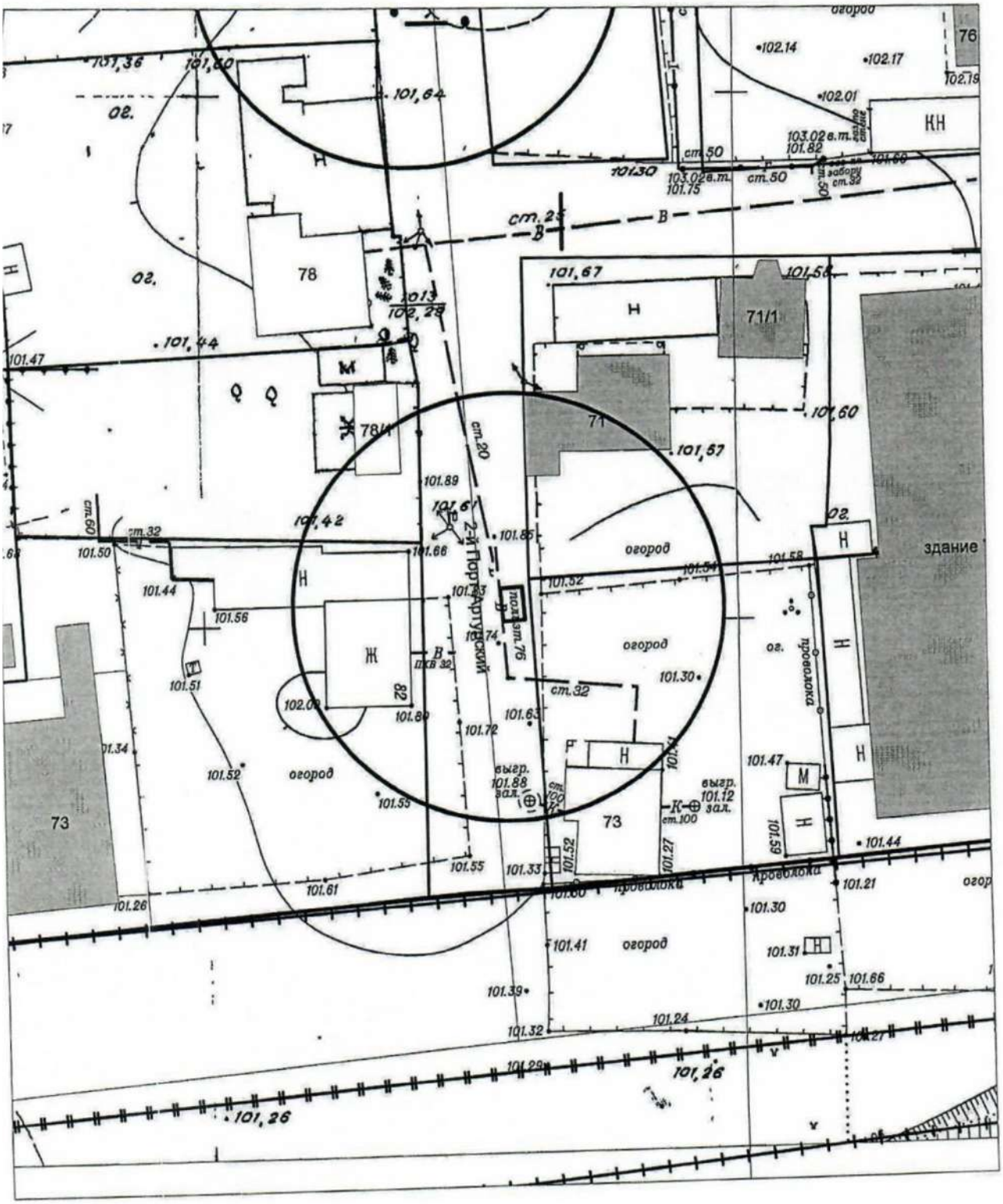

Карта-схема территории № 2589

по адресному ориентиру: ул. Степная, (31)

на топографическом плане М 1:500

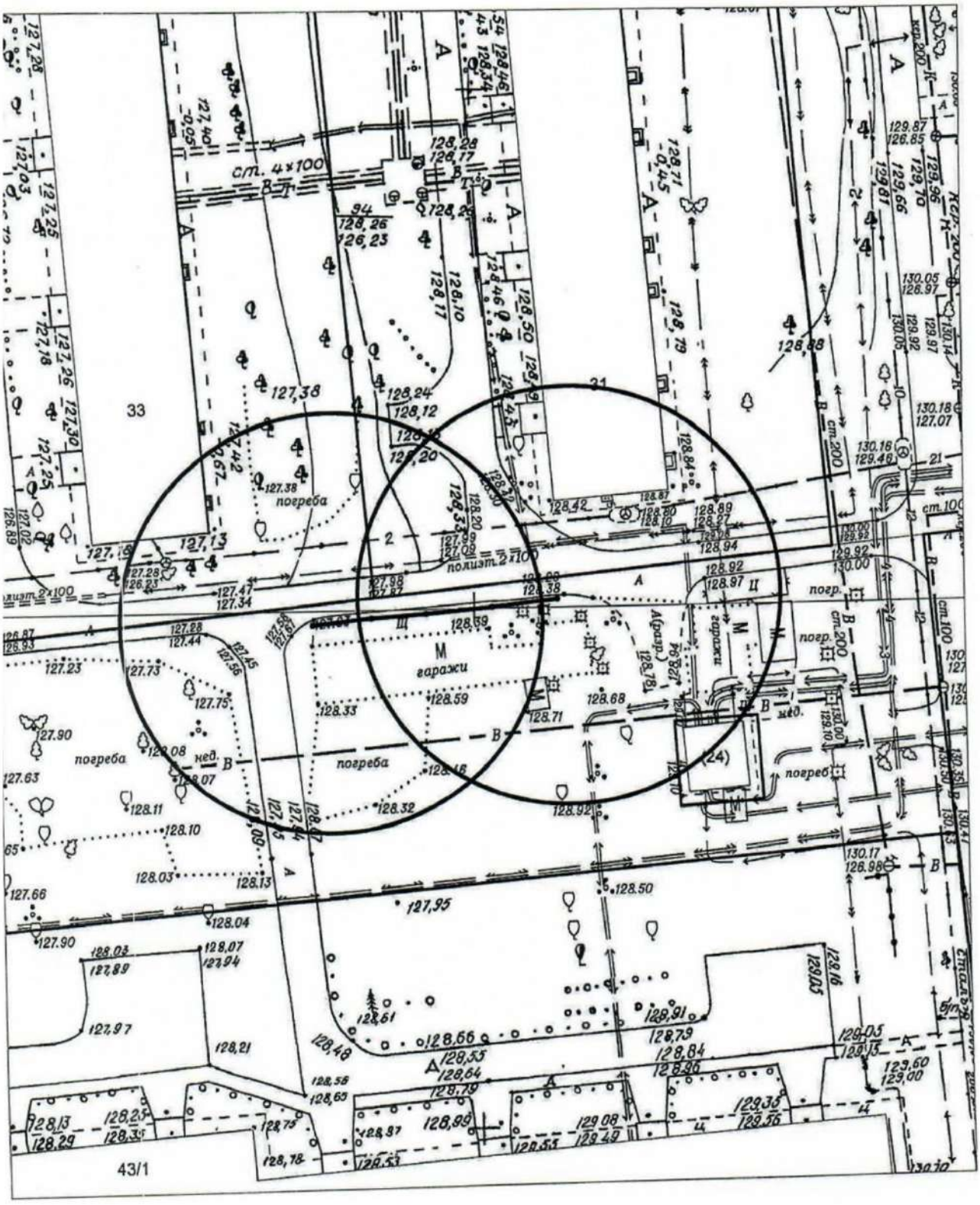

Карта-схема территории № 2590

по адресному ориентиру: пер. 4-й Порт-Артурский, (77)

на топографическом плане М 1:500

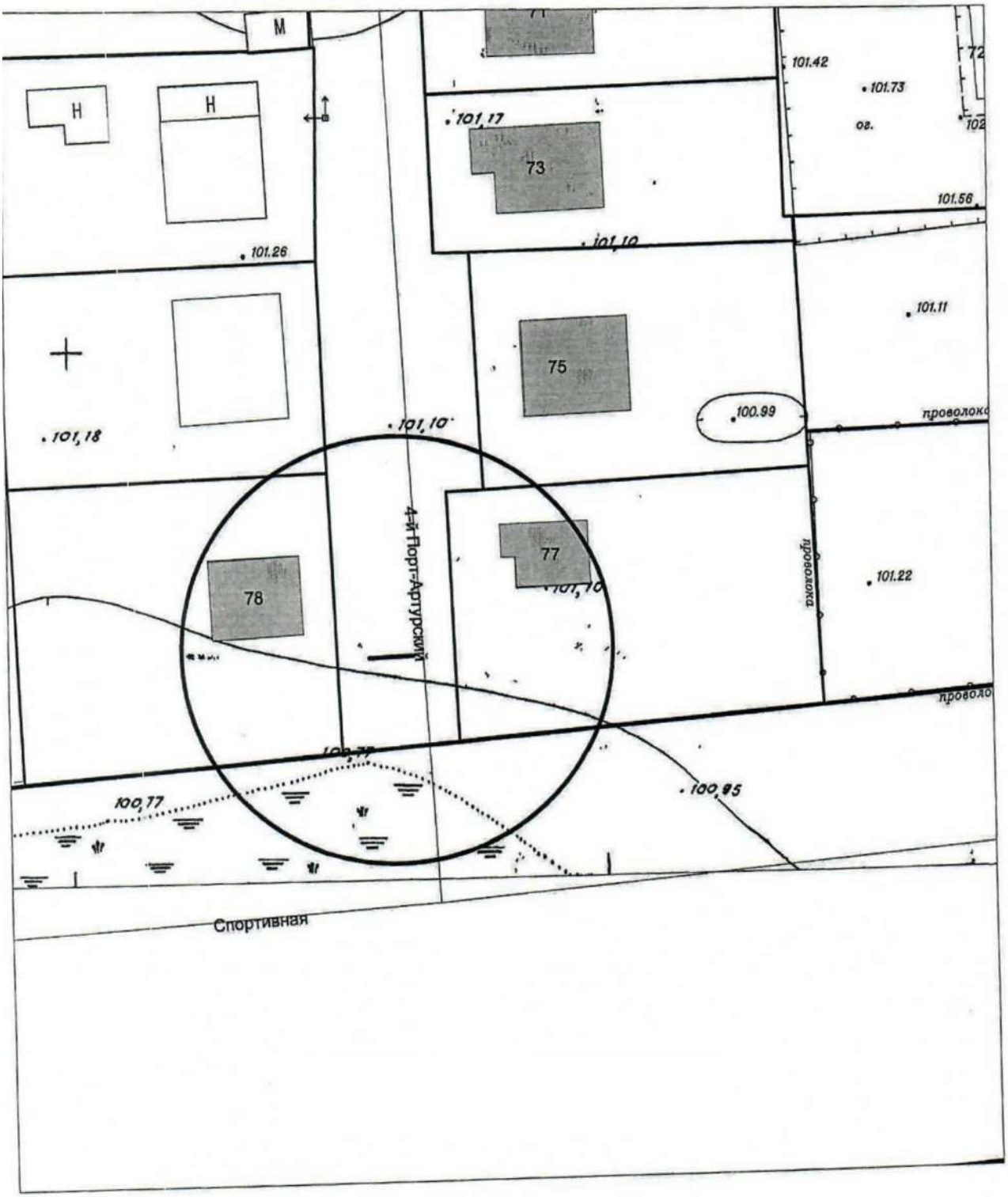

Карта-схема территории № 2591

по адресному ориентиру: пер. 1-й Порт-Артурский, (75)

на топографическом плане М 1:500

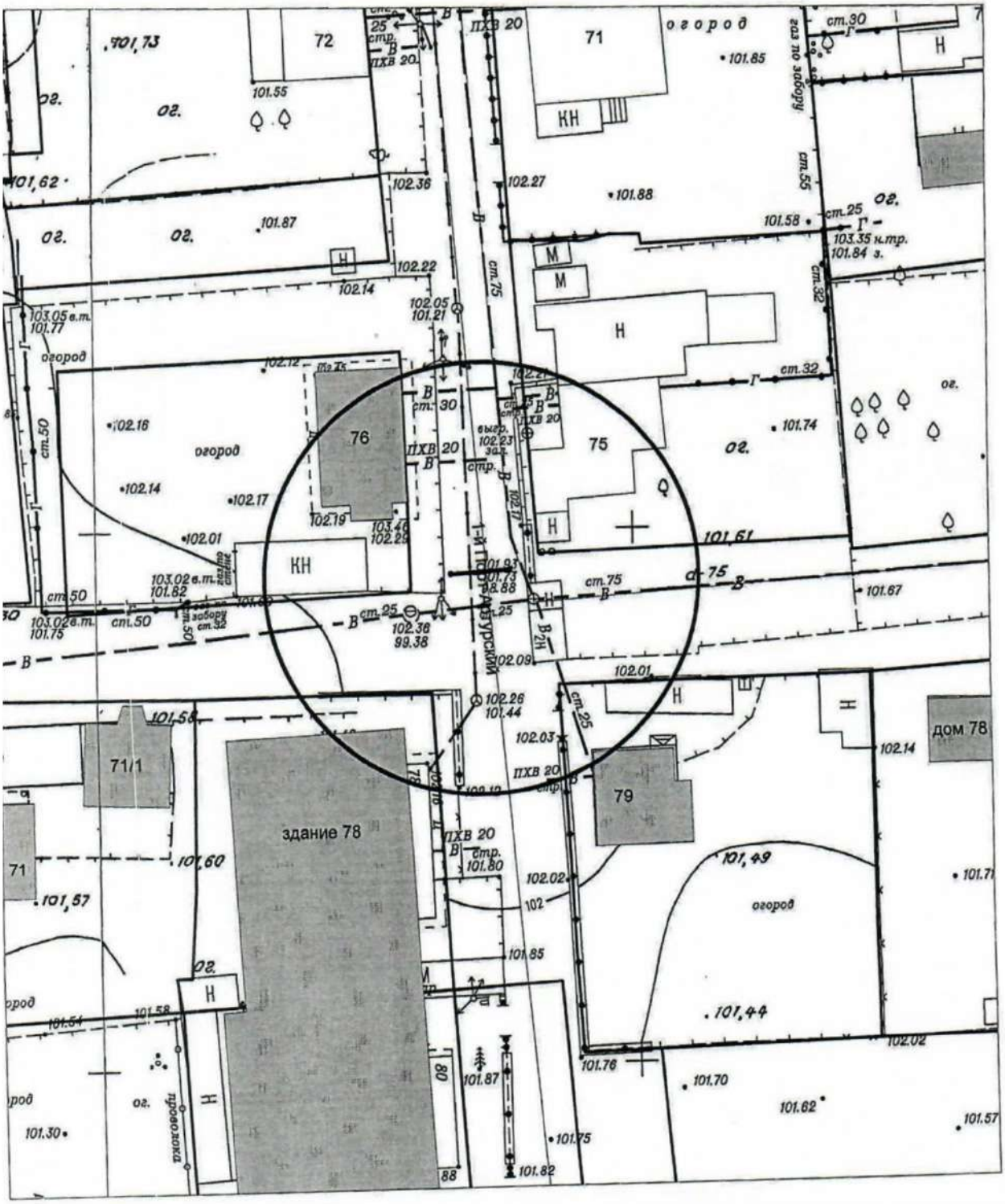

Карта-схема территории № 2592

по адресному ориентиру: пер. 2-й Порт-Артурский, (71)

на топографическом плане М 1:500

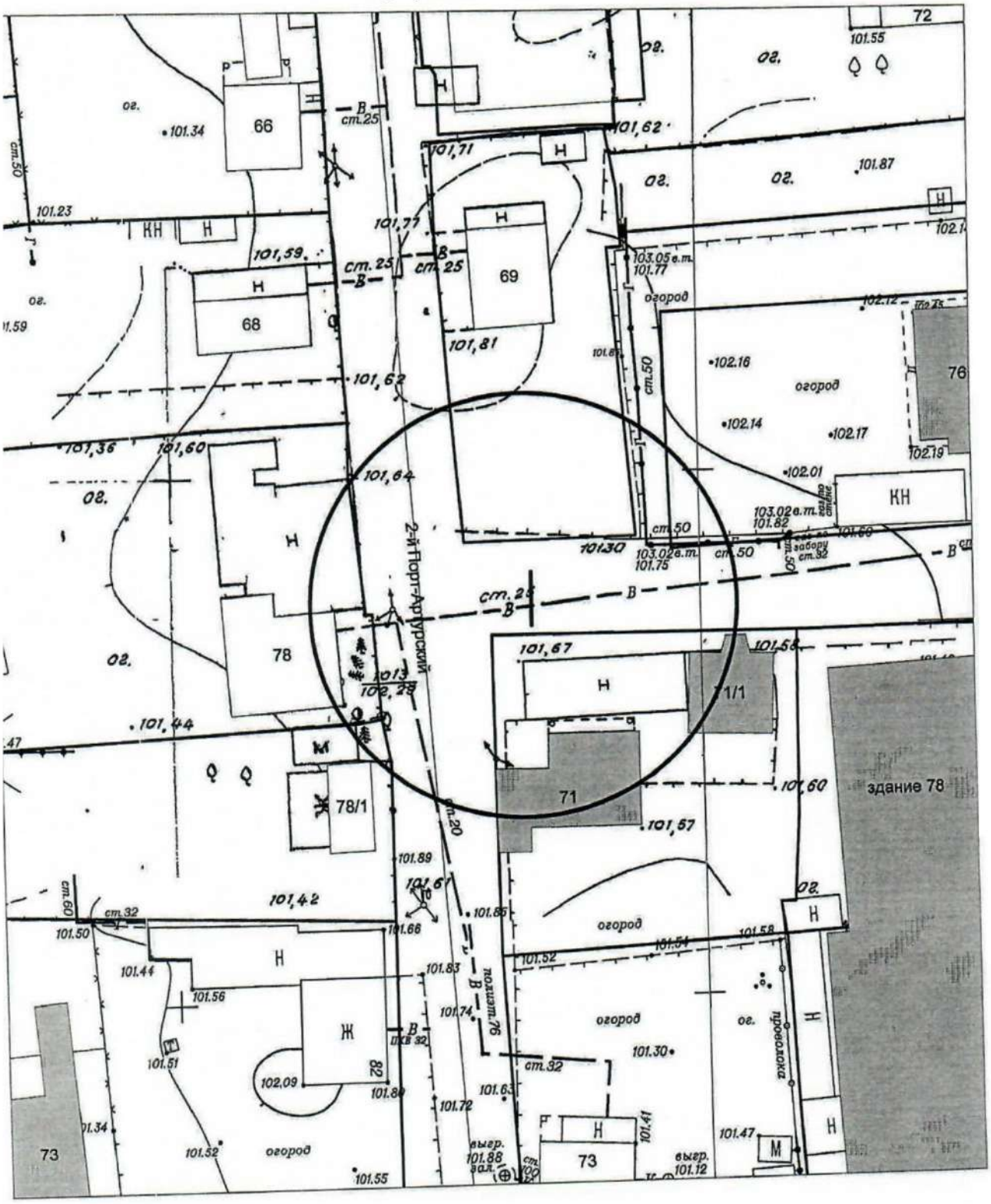

Карта-схема территории № 2593

по адресному ориентиру: ул. Плахотного, (72)

на топографическом плане М 1:500

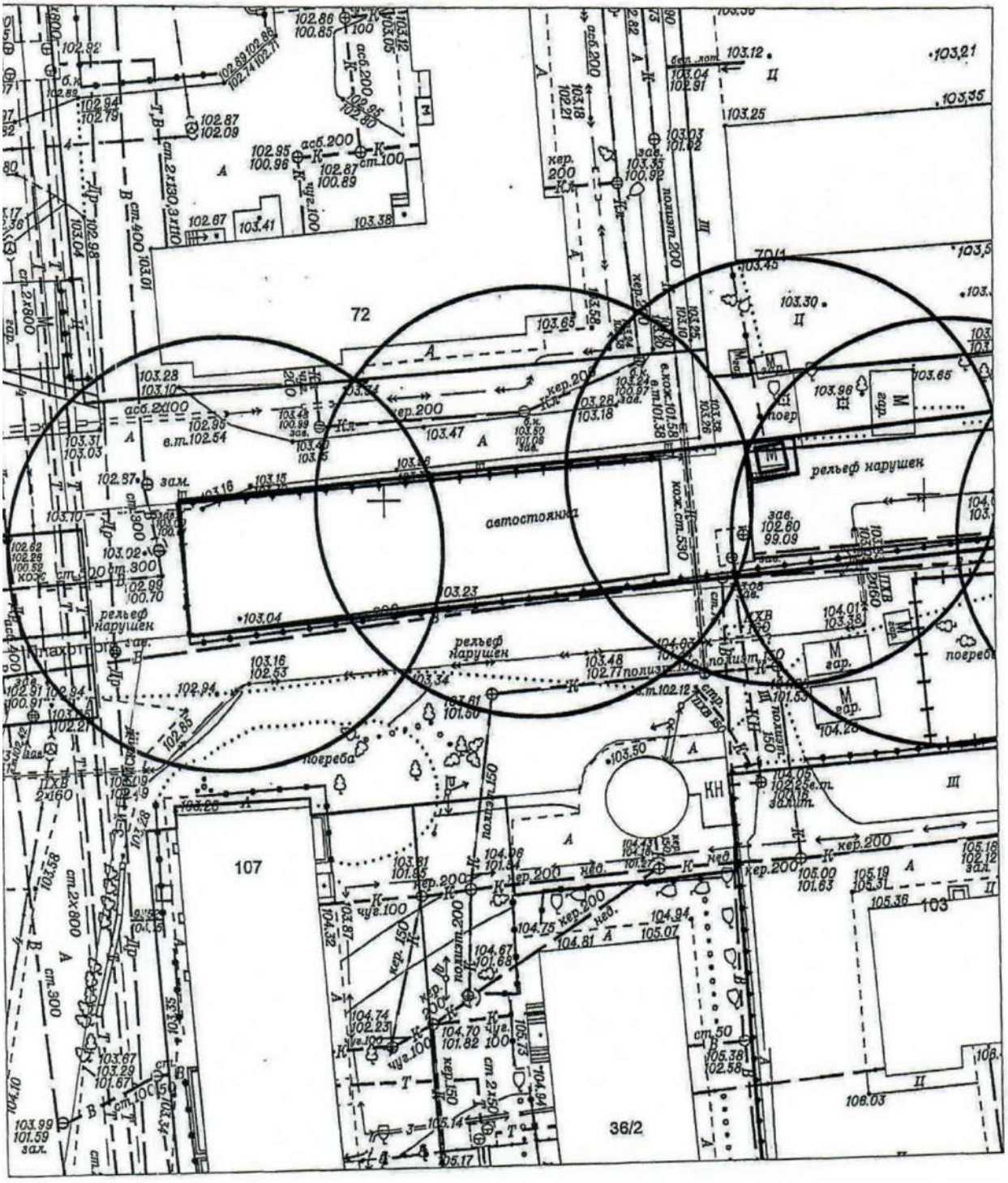

Карта-схема территории № 2594

по адресному ориентиру: ул. Плахотного, (72)

на топографическом плане М 1:500

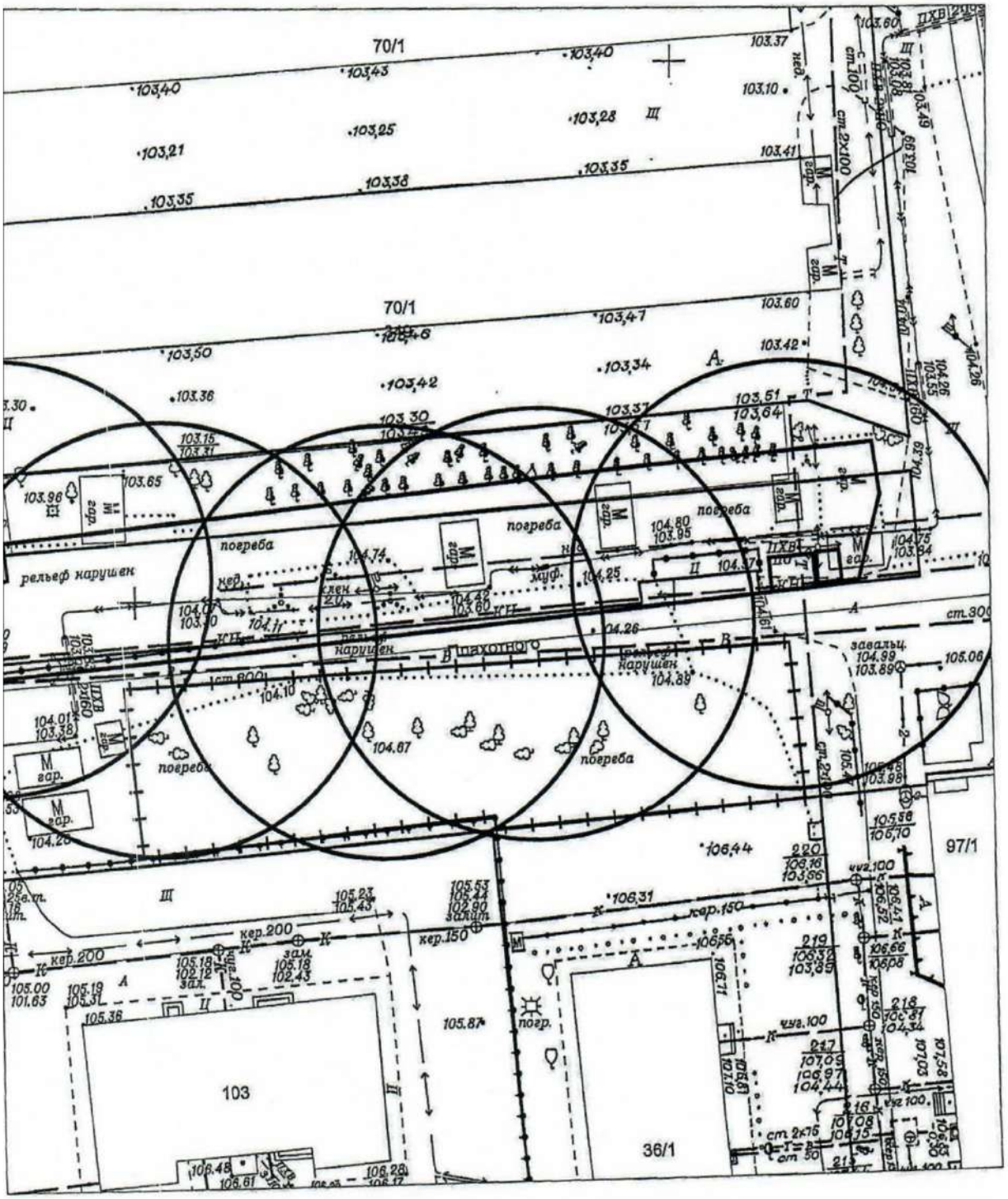

Карта - схема **территории № 2595**

с адресным ориентиром: Вокзальная магистраль, (2)

на топографическом плане М 1:500

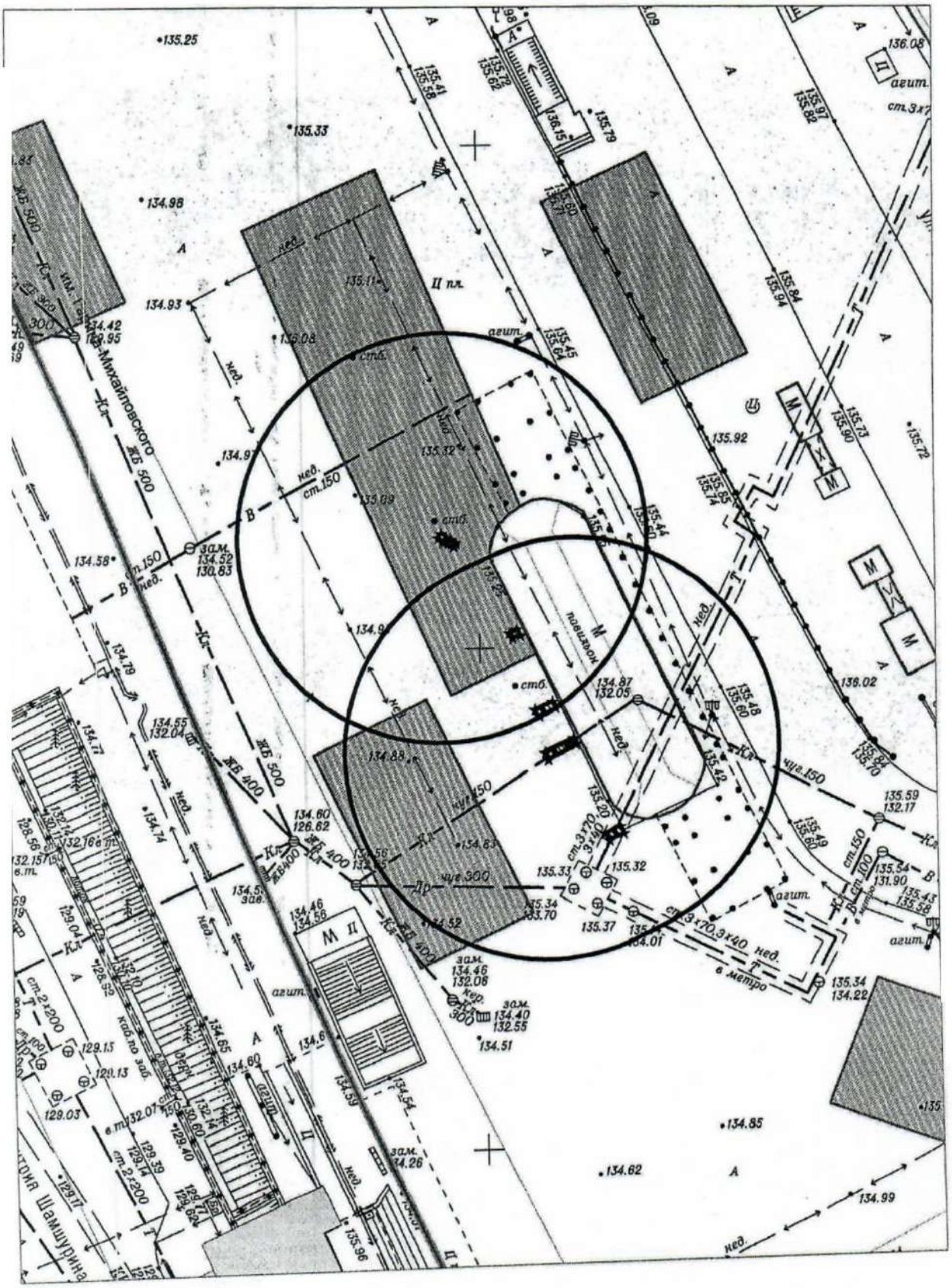

Карта - схема **территории № 2596**

с адресным ориентиром: ул. Федора Ивачева, (1)

на топографическом плане М 1:500

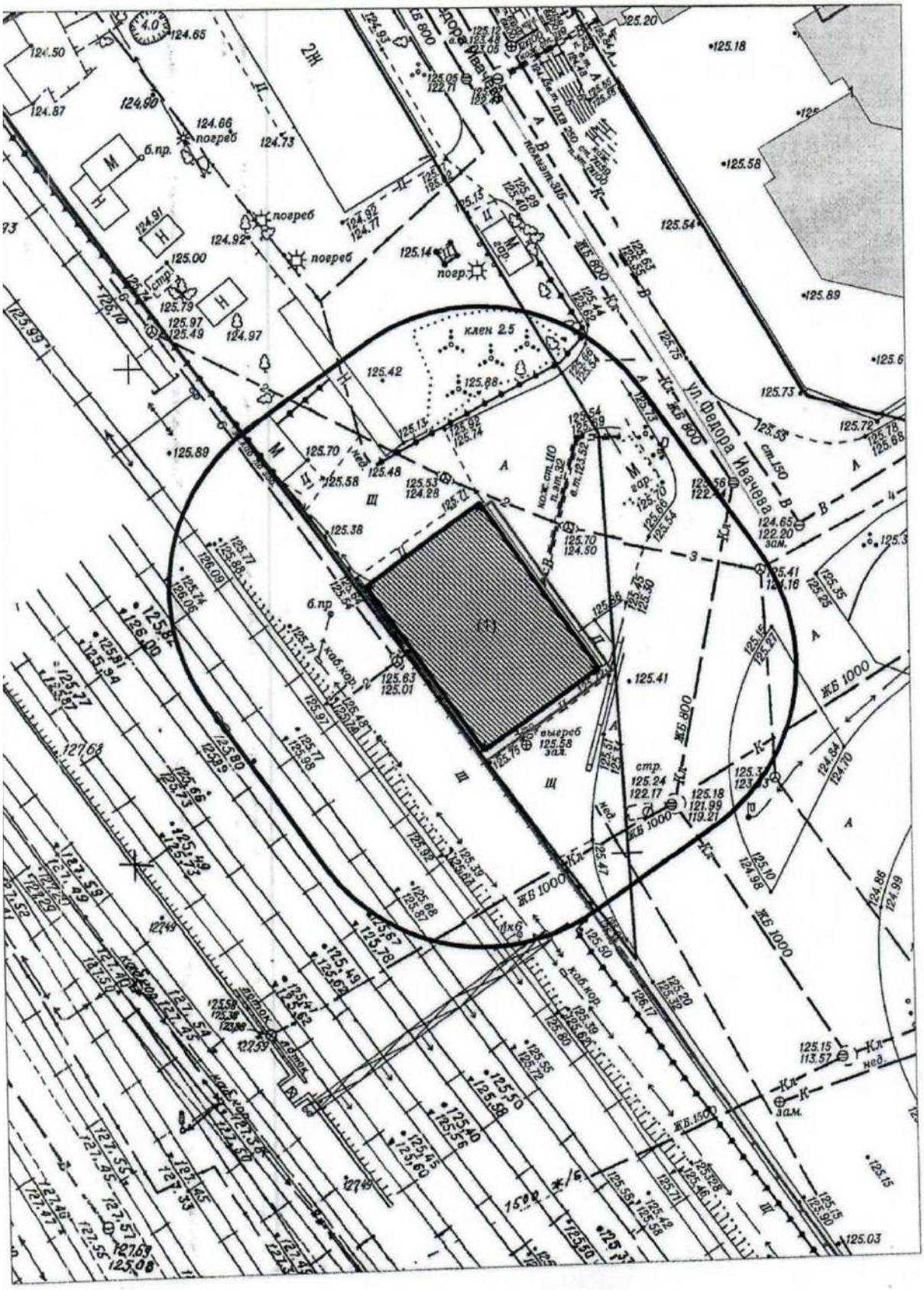

Карта-схема **территории № 2597**

с адресным ориентиром: ул. Федора Ивачева, (1)

на топографическом плане М1:500

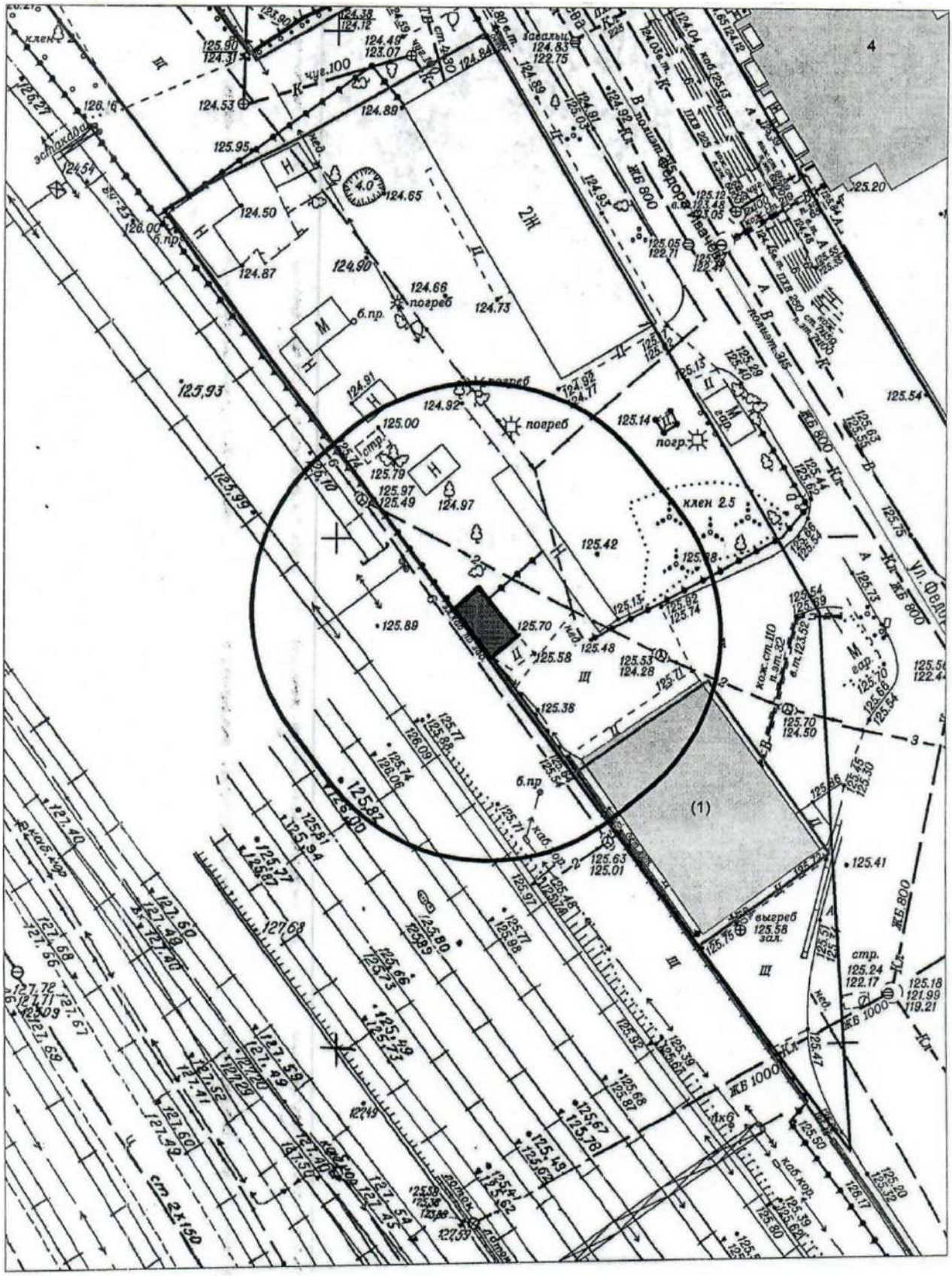

Карта-схема территории № 2598

с адресным ориентиром: ул. Федора Ивачева, (1)
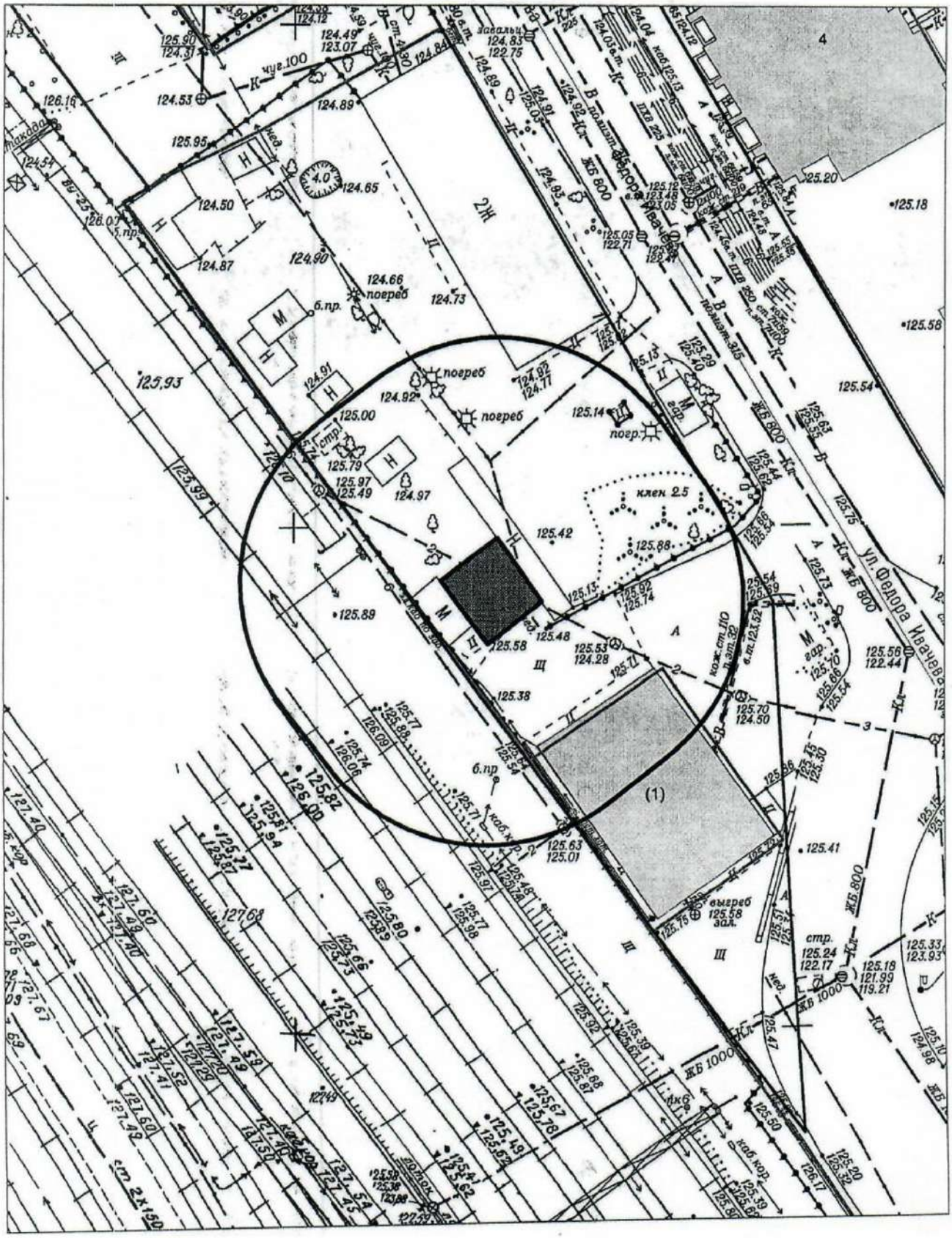
на топографическом плане М1:500